explore more

Moov M300/M400

Manuale dell'utente

Informazioni importanti sulla sicurezza

SI PREGA DI LEGGERE CON ATTENZIONE PRIMA DI INSTALLARE IL PRODOTTO NEL VEICOLO

⚠	Questo è il simbolo relativo ad un avviso di sicurezza. Viene usato per richiamare l'attenzione sul rischio di lesioni fisiche. Per evitare possibili lesioni o la morte, attenersi a tutti i messaggi di sicurezza che seguono questo simbolo.
⚠AVVERTENZA	AVVERTENZA indica una situazione potenzialmente rischiosa che, se non evitata, potrebbe causare la morte o lesioni gravi.
⚠ATTENZIONE	ATTENZIONE indica una situazione potenzialmente rischiosa che, se non evitata, potrebbe causare lesioni lievi o di minore entità.
ATTENZIONE	ATTENZIONE, senza il simbolo dell'avviso di scurezza, indica una situazione potenzialmente rischiosa che, se non evitata, può causare danni alla proprietà.

⚠AVVERTENZA

Rimuovere l'equipaggiamento originale, aggiungere accessori o modificare il veicolo può compromettere la sicurezza del veicolo o renderne illegale l'uso in alcune giurisdizioni.

Attenersi a tutte le istruzioni sul prodotto e alle istruzioni contenute nel manuale del veicolo che riguardano gli accessori o le modifiche.

Consultare le leggi del proprio Paese o Stato in materia di uso di veicoli con accessori o modifiche.

Il possessore è l'unico responsabile di una collocazione, un fissaggio ed un utilizzo del Mio tali da non provocare incidenti, lesioni fisiche o danni alla proprietà. Attenersi sempre a pratiche di guida sicure.

Montare il Mio in una posizione sicura, dove non ostacoli la visuale del conducente.

Montare il Mio in modo tale che non interferisca con il funzionamento in sicurezza del veicolo, il dispiegamento degli airbag o il funzionamento degli altri equipaggiamenti di sicurezza.

Non mettere in funzione il Mio durante la guida.

Prima di usare il Mio per la prima volta, prendere dimestichezza con il dispositivo e con il suo funzionamento.

Sulle strade principali, è possibile che la distanza da un'uscita calcolata dal Mio sia maggiore di quella riportata sui cartelli stradali. I cartelli stradali mostrano la distanza dall'inizio dell'uscita, mentre il Mio mostra la distanza dall'incrocio successivo, ossia dalla fine dello svincolo o della strada. Per prepararsi ad uscire da una strada, seguire sempre le indicazioni sulla distanza riportate sui segnali stradali.

L'uso delle informazioni riguardanti la posizione degli autovelox può essere soggetto alle leggi locali nel Paese di utilizzo. È responsabilità dell'utente controllare se è legale usare le informazioni nel proprio Paese, o nel Paese in cui le informazioni saranno impiegate.

⚠ATTENZIONE

Non maneggiare il Mio quando è molto caldo. Lasciar raffreddare il dispositivo al riparo dai raggi diretti del sole.

ATTENZIONE

Non esporre il Mio ai raggi diretti del sole in un veicolo incustodito per periodi prolungati. Il surriscaldamento può danneggiare il dispositivo.

Nota: Per scoraggiare i furti, non lasciare in vista il Mio in un veicolo incustodito.

Adattatore CA - informazioni specifiche sulla sicurezza

⚠AVVERTENZA

Per caricare il Mio dalla rete elettrica, usare l'adattatore CA/alimentatore CA (Modello: MII050100; Ingresso: 100-240 V CA 50-60 Hz; Uscita: 5V CC 1 A Max) fornito dalla Mio come accessorio (può essere venduto a parte). L'uso di altri adattatori CA con il Mio può causare infortuni gravi o danni alla proprietà.

Non usare l'adattatore se la spina o il cavo sono danneggiati.

Non esporre l'adattatore all'umidità né all'acqua. Non usare l'adattatore in ambienti con umidità elevata. L'esposizione all'acqua può causare scintille elettriche o incendi.

Non toccare l'adattatore se si hanno le mani o i piedi bagnati.

Quando si usa l'adattatore per far funzionare il Mio o per caricare la batteria interna del Mio, assicurare una ventilazione adeguata intorno all'adattatore. Non coprire l'adattatore con carta o altri oggetti che ne riducano la ventilazione. Non usare l'adattatore quando si trova all'interno di una custodia per il trasporto o di un altro contenitore.

Sincerarsi che l'adattatore sia collegato ad una sorgente di alimentazione che presenti un collegamento e un voltaggio adeguati. I requisiti relativi al voltaggio sono riportati sulla custodia e/o sulla confezione dell'adattatore CA.

Non tentare di riparare l'adattatore poiché ciò comporta il rischio di lesioni fisiche. Sostituire l'adattatore se è danneggiato o se è stato esposto ad un'umidità eccessiva.

Batteria interna - informazioni specifiche sulla sicurezza

⚠AVVERTENZA

Il Mio contiene una batteria interna non sostituibile ai polimeri di ioni di litio. Se non viene trattata adeguatamente, la batteria può scoppiare o esplodere rilasciando sostanze chimiche pericolose. Per ridurre il rischio di incendi o bruciature, non smontare, schiacciare né perforare la batteria.

Riciclare o smaltire la batteria in modo sicuro e appropriato secondo le leggi e norme locali. Non gettare la batteria nel fuoco o in acqua.

⚠ATTENZIONE

Per caricare la batteria interna del Mio, utilizzare solo l'adattatore CA corretto (venduto a parte) o l'adattatore da veicolo forniti dalla Mio.

Con il dispositivo Mio, utilizzare solo la batteria interna del Mio.

La batteria del Mio cessa di caricarsi quando la temperatura ambiente è inferiore a 0º C (32º F) o superiore a 40º C (104º F).

La mancata osservanza delle presenti avvertenze e indicazioni può causare la morte, lesioni gravi o danni alla proprietà. La Mio declina ogni responsabilità per un'installazione o un uso del Mio tali da causare morte, lesioni e danni alla proprietà o da contribuirvi, oppure che possa violare la legge.

Manutenzione di Mio

Avere cura correttamente di Mio ne garantirà il funzionamento senza problemi e ridurrà il rischio di danni.

- Non esporre Mio ad umidità eccessiva e temperature elevate.
- Evitare l'esposizione prolungata di Mio alla luce diretta del sole o a forte luce ultravioletta.
- Non posare o far cadere degli oggetti su Mio.
- Non far cadere o urtare Mio.
- Non sottoporre Mio a improvvisi e forti sbalzi di temperatura. Ciò potrebbe causare la condensazione di umidità all'interno dell'unità, con conseguenti danni. In caso di condensa, fare asciugare Mio completamente prima dell'uso.
- La superficie dello schermo può graffiarsi con facilità. Evitare di toccarla con oggetti appuntiti. Per proteggere lo schermo da graffi di lieve entità, è possibile utilizzare generici proteggi schermo non adesivi per dispositivi portatili con pannello LCD.
- Non pulire Mio quando è acceso. Usare un panno morbido e privo di pelucchi per pulire lo schermo e la parte esterna di Mio.
- Non usare carta da cucina per pulire lo schermo.
- Non tentare di smontare, riparare o modificare Mio. Ciò potrebbe danneggiare il dispositivo e causare lesioni alla persona o danni alla proprietà, oltre a rendere nulla la garanzia.
- Non conservare o trasportare liquidi infiammabili, gas o materiali esplosivi a contatto con Mio, le sue parti o i suoi accessori.

Indice dei contenuti

Informazioni importanti sulla sicurezza 2
Adattatore CA - informazioni specifiche sulla sicurezza 3
Batteria interna - informazioni specifiche sulla sicurezza 3
Manutenzione di Mio 4

Benvenuti 9
Informazioni importanti per l'uso del manuale 9

Come installo il mio navigatore Mio? 10
Montaggio della serie Moov M300 a bordo di un autoveicolo 10
Montaggio della serie Moov M400 a bordo di un autoveicolo 11
Ricezione di informazioni TMC 11

Conoscere Mio 12
Moov M300-Series 12
Moov M400-Series 13
Accensione e spegnimento 14
Spegnimento e reset hardware 14
Come si controlla lo stato della batteria? 14
Come si carica la batteria? 14
Carica della batteria con il cavo USB 15
Navigazione dello schermo 16
Come si regola il volume? 16

Operazioni preliminari 17
Come si accende il Mio per la prima volta? 17

Quali sono le schermate principali che è possibile usare? 19
Schermata Menu principale 19
Schermate della mappa 19

Come si naviga con il GPS? 21
Come fa il Mio a ricevere i segnali GPS? 21
Come si visualizza lo stato GPS? 21

Come si va da A a B? 22
Cosa succede se si salta una svolta? 22
Come si cerca un indirizzo? 23
Esempio: Come si cerca un indirizzo? 23
Uso della schermata *Tastiera* 25
Uso della schermata *Cerca destinazione* 25
Come si crea un viaggio multistop? 27
Esempio: Come ci si dirige verso più indirizzi? 27
Come si salta un punto di percorso durante un viaggio multistop? 30
Come si cerca un Punto di interesse (PDI)? 31
Esempio: Come si cerca un Punto di interesse (PDI)? 31

Come si salvano i preferiti e Casa mia? 34
È possibile assegnare un **NavPix**™ a un preferito? 34
Come si salva un preferito o Casa mia? 34
Come ci si dirige verso un preferito? 35
Come ci si dirige verso Casa mia? 35
Opzione 1 - tramite il menu principale 35

Opzione 2 - dalla schermata Destinazioni preferite 35
Come si modifica il nome di un preferito? 36
Come si elimina un preferito? 37

Come si naviga verso un indirizzo recente? 38

Come si visualizza il percorso? 39
Schermata Mappa in 3D 39
Schermata Mappa in 2D 41
Schermata Panoramica sul traffico 43
Schermata Panoramica sul percorso 45
Schermata Turn-by-Turn 47
Come si usa il Menu Principale? 49
Visualizzazione del Menu Principale 49
Opzioni Menu mappa 49
Come si evita una zona? 50
Come si aggiunge una Zona da evitare? 50
Come si elimina una Zona da evitare? 50
Come si eliminano le Zone da evitare? 50

Come si ottiene l'anteprima di un percorso? 51

Come si visualizzano le statistiche del percorso? 52
Come si visualizzano le statistiche sul percorso attuale? 52
Come si visualizzano le statistiche sui viaggi fino al momento attuale? 53
Come si visualizzano i registri viaggi? 54

Come si usa **NavPix**™? 55
Come si gestiscono i **NavPix**™? 55
Gestione degli album 55
Gestione dei **NavPix**™ 57
Come si visualizza un **NavPix**™ a schermo intero? 58
Come ci si dirige verso un **NavPix**™? 60
Come si salva un **NavPix**™ in un preferito? 61
Come si salva un **NavPix**™ in un PDI? 62

Informazioni su Mio Connect (Local Search) 63
Come si cerca un PDI usando Mio Connect? 63

Come si ricevono informazioni attuali sul traffico? 64
Come fa il Mio a ricevere informazioni sul traffico? 64
Stato del traffico 64
Come si fa a sapere quando si verifica un evento di traffico? 65
Come si fa a visualizzare un elenco di tutti gli eventi che si verificano sul percorso? 66
Come si visualizzano i dettagli sul traffico? 67
Come si fa a sapere se viene suggerita una deviazione? 68
Come si evita un evento sul percorso? 68
Come si annulla una deviazione intorno all'evento verificatosi sul percorso? 68
Come si evitano automaticamente tutti gli eventi di traffico e quelli relativi a tratti liberi sul percorso? 68
Messaggi di traffico 69
Messaggi Deviazione non disponibile 69
Messaggi Deviazione raccomandata 69

Cosa è possibile personalizzare? 70
Opzioni percorso 71
Calcolo percorso 1/5 71

Tipi di strada 2/5 72
Tipi di strada 3/5 73
Avvisi per l'autista 4/5 74
Registrazione dati 5/5 75
Visualizzazione mappa 76
Mappa 1/3 76
Mappa 2/3 77
Seleziona Mappa 3/3 78
Mostra PDI su mappa 79
Volume 80
Visualizzazione schermo 81
Avvisi PDI 82
GPS 83
Stato GPS 83
Impostazione della modalità GPS 84
Lingua 85
Traffico (solo modelli selezionati) 86
Stato del sistema di traffico 86
Notifica episodio traffico 87
Selezionare tipo di ordinamento eventi 88
Alimentazione 89
Tastiera 90
Come funziona il testo predittivo (abc, def…)? 90
Unità di misura 91
Unità 1/2 91
Unità 2/2 92
Avvio 93
Informazioni registrate 94
Tutorial 95
Informazioni 96
Dimostrazione negozio 96

Che cos'è MioMore Desktop? 97
È possibile usare MioMore Desktop con il proprio computer? 97
Come si installa per la prima volta una mappa? 97
Come si installa MioMore Desktop nel computer? 98
Caratteristiche di MioMore Desktop 99
Come si tiene aggiornato MioMore Desktop? 100
Come si aggiorna MioMore Desktop? 100
Preferenze MioMore Desktop 100
Mio Online 100
Mio Connect 101
Come si cerca un PDI usando Mio Connect? 101
Come si installano i PDI dal computer al Mio? 102
Come si elimina un PDI dal Mio? 102
Le mie mappe 103
Come si installano le mappe sul Mio? 103
Come si installano le mappe dal DVD? 104
Come si rimuovono le mappe dal Mio? 106
Come sapere quale mappa contiene una particolare città o cittadina? 106
Preferenza Le mie mappe 106
Cos'è una mappa della rete stradale principale? 107
I miei abbonamenti 108
Avvertenze 108
Come si installano le informazioni sugli autovelox? 108
Come si fa a sapere che informazioni sugli autovelox sono disponibili? 108

Acquisto di un abbonamento....108
Attivazione dell'abbonamento....109
Come si aggiornano le informazioni sugli autovelox nel Mio?....109
Ricerca immagini....110
Come si scaricano i **NavPix**™ da internet?....110
Come si importano **NavPix**™ in Photo Album?....110
Photo Album....111
Barra degli strumenti....112
Come posso copiare **NavPix**™ o gli album dal Mio all'Photo Album?....112
Come si trasferiscono le foto da Photo Album al Mio?....112
Come si visualizzano e modificano le foto e gli album nel computer?....113
Preferenze Photo Album....115
PDI personalizzati....116
Come si installano i Punti di Interesse personalizzati?....116
Come si elimina un file PDI personalizzato dal Mio?....117
Rapporto chilometraggio....118
Come si immettono i dati dei viaggi?....118
Come si esporta il rapporto di chilometraggio?....119
Come si eliminano i registri di viaggio dal Mio?....119
Preferenze di Rapporto chilometraggio....119
Trasferimento voce....120
Come si installa un file vocale?....120
Come si rimuove un file vocale?....120
Come si effettua una copia di sicurezza del Mio?....121
Come si effettua una copia di sicurezza del Mio?....121
Come si ripristina un backup nel Mio?....121
Come si elimina un backup?....121

Riferimenti....122
Risoluzione dei problemi....122
Punti di Interesse....123
Punti di Interesse con marchi registrati....124
Categorie di Punti di Interesse della Mio....124
Categorie di Punti di Interesse dietro abbonamento....124
Traffico e altri eventi TMC....125
PDI relativi agli autovelox....126
Declinazione di responsabilità....126
Conformità....126
Diritti di autore....127

Per ulteriori informazioni....128

Benvenuti

Grazie per aver acquistato il navigatore Mio. Questo manuale dell'utente è stato preparato per fornire informazioni sul funzionamento del Mio dalla prima configurazione all'uso continuo. Leggere attentamente il presente manuale prima di usare il Mio per la prima volta. Conservare questo manuale in luogo sicuro e usarlo come prima fonte di riferimento.

Informazioni importanti per l'uso del manuale

È importante comprendere i termini e le convenzioni tipografiche usati in questo manuale.

Formatering

I seguenti tipi di formattazione del testo identificano informazioni speciali:

Convenzione	Tipo di informazione
Grassetto	Componenti o voci del Mio visualizzati sullo schermo, inclusi pulsanti, titoli, nomi di campo e opzioni.
Corsivo	Indica il nome di una schermata.

Termini

I seguenti termini sono usati in tutto il manuale per descrivere le azioni dell'utente:

Termine	Descrizione
Toccare	Premere e rilasciare una voce visualizzata sullo schermo tattile.
Toccare senza rilasciare	Premere senza rilasciare una voce visualizzata sullo schermo tattile per 2-3 secondi.
Selezionare	Toccare una voce in un elenco o toccare un comando da un menu.

Come installo il mio navigatore Mio?

ATTENZIONE:

- Selezionare una posizione appropriata per montare Mio all'interno di un veicolo. Non posizionarlo in modo che ostruisca il campo visivo del guidatore.
- Se il parabrezza dell'auto ha un rivestimento antiriflesso colorato, potrebbe essere atermico e influire sulla ricezione GPS. In questo caso montare Mio in corrispondenza di un punto "chiaro".
- Per proteggere Mio da improvvisi sovraccarichi di corrente, collegare il caricatore per auto solo dopo aver avviato il motore.

Montaggio della serie Moov M300 a bordo di un autoveicolo

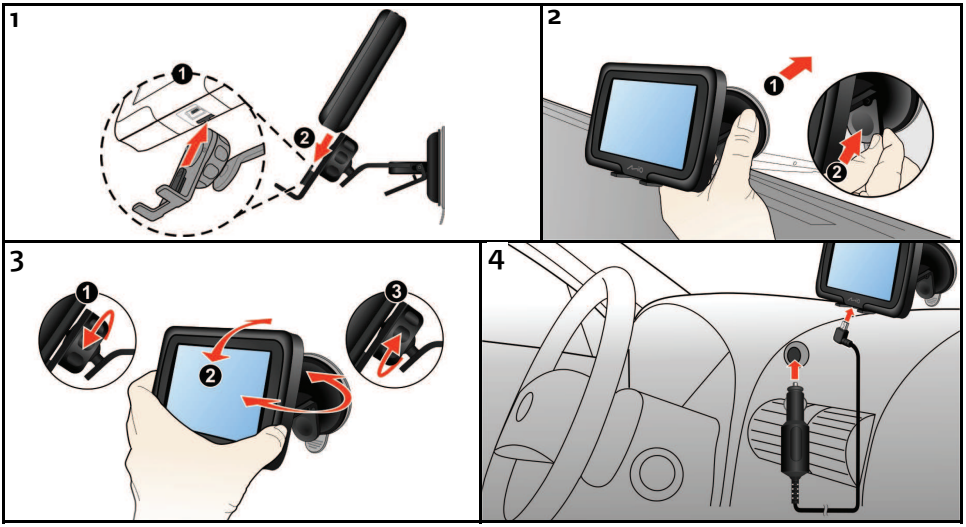

Montaggio della serie Moov M400 a bordo di un autoveicolo

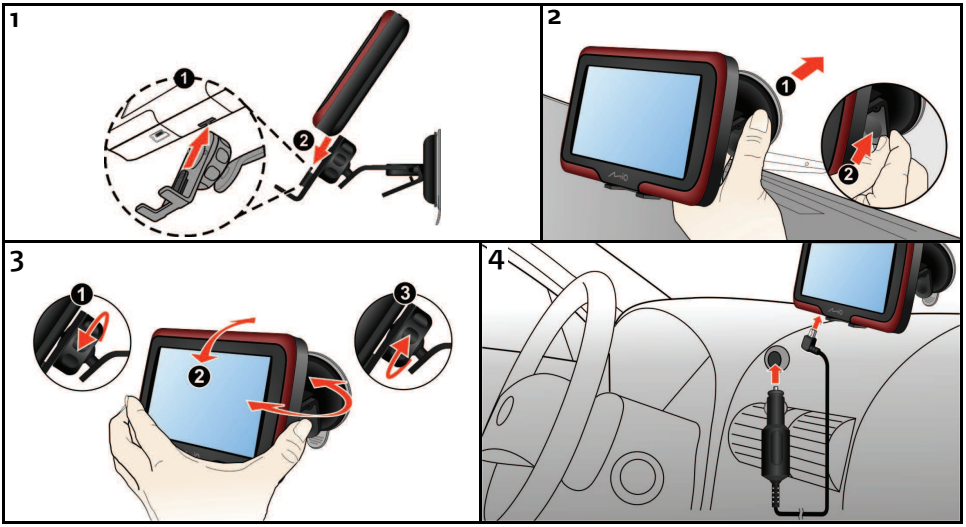

Ricezione di informazioni TMC

Nota: Non disponibile su tutti i modelli.

È possibile ricevere le informazioni sul traffico corrente sul proprio Mio mediante un accessorio per il traffico opzionale. Per ricevere le informazioni sul traffico, è necessario collegare il Mio al caricatore da auto.

Le informazioni TMC sono monitorate dal software di navigazione. Una volta ricevute le informazioni, è possibile visualizzarle sul dispositivo, mentre nella schermata della mappa appariranno le icone indicanti il traffico. Le strade di cui si hanno informazioni saranno evidenziate in giallo e sarà possibile scegliere di evitarle, per cui il percorso sarà ricalcolato automaticamente. Per ulteriori informazioni, vedere "Come fa il Mio a ricevere informazioni sul traffico?" a pagina 64.

Conoscere Mio

Moov M300-Series

1. Pulsante Accensione
2. Presa per caricabatteria da veicolo, cavo USB e caricabatteria domestico (venduto separatamente) e kit TMC (potrebbe essere venduto separatamente)
3. Altoparlante
4. Presa per supporto

Moov M400-Series

1. Pulsante Accensione
2. Presa per caricabatteria da veicolo, cavo USB e caricabatteria domestico (venduto separatamente) e kit TMC (potrebbe essere venduto separatamente)
3. Presa per supporto
4. Altoparlante

Accensione e spegnimento

In condizioni d'uso normali, spegnere Mio facendo scorrere l'interruttore di alimentazione in posizione **OFF**. Mio entra in stato di sospensione. Per utilizzarlo di nuovo, far scorrere l'interruttore in posizione **ON**. Mio riprenderà a funzionare dal punto in cui è stato disattivato.

Moov M300-Series

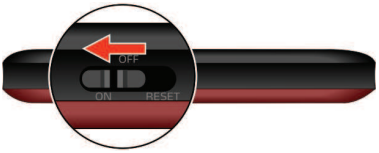

Moov M400-Series

Spegnimento e reset hardware

Occasionalmente potrebbe essere necessario eseguire un reset dell'hardware, se Mio cessa di rispondere, oppure appare in "sospensione" o "bloccato".

Il reset dell'hardware può essere eseguito spegnendo e riaccendendo Mio. Per spegnere Mio, far scorrere l'interruttore di alimentazione in posizione **RESET** (RIAVVIO) . Per riaccendere Mio, far scorrere l'interruttore in posizione **ON**.

NOTA: Passando dalla posizione **Ripristino** la batteria è disattivata. Si raccomanda di spostare l'interruttore su questa posizione quando si intende immagazzinare il navigatore Mio per periodi prolungati.

Come si controlla lo stato della batteria?

Il Mio è dotato di una batteria interna che, una volta del tutto carica, riesce ad alimentare il Mio per un massimo di 3 ore.

È possibile controllare la carica della batteria utilizzando la schermata *Alimentazione*.

Nota: quando si usa Mio per la prima volta, la batteria potrebbe non essere completamente carica.

Per accedere alla schermata *Alimentazione*, selezionare .

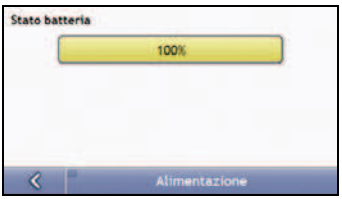

Come si carica la batteria?

La barra **Stato batteria** indica **Alimentazione esterna** mentre la batteria è sotto carica. Quando la batteria è completamente carica, la barra **Stato batteria** indica il 100%.

- Per caricare il navigatore Mio in un veicolo, collegare il caricatore per automobile alla porta sulla parte inferiore del navigatore Mio e l'altra estremità all'accendisigari del veicolo, come mostrato nella sezione "Come installo il mio navigatore Mio?".
- Fare riferimento alle sezioni che seguono per istruzioni dettagliate su come caricare il navigatore Mio usando il computer.

- Per cariare il navigatore Mio usando una presa di corrente, collegare il cavo alla porta sulla parte inferiore del navigatore Mio ed il caricabatterie alla presa di corrente.

Nota: il caricabatteria da collegare alla rete elettrica non è compreso in tutti i modelli ed è possibile acquistarlo separatamente.

Carica della batteria con il cavo USB

Per eseguire la ricarica in questo modo, spegnere Mio in modo che ci voglia meno tempo per caricare la batteria.

1. Accendere il computer.
2. Collegare l'estremità mini USB del cavo USB alla parte inferiore di Mio e l'altra estremità ad una porta USB del computer.



Moov M300-Series



Moov M400-Series

Nota: se Mio è acceso quando è collegato al computer, appare una schermata che avvisa di non utilizzarlo.

Nota: quando Mio è collegato ad un computer, viene riconosciuto come dispositivo esterno di archiviazione di massa. Non eliminare i file preinstallati in Mio. Cancellare file di cui non si conosce la funzione può causare un cattivo funzionamento di programmi e funzioni.

ATTENZIONE: Per ottimizzare la prestazione della batteria al litio:

- Non caricare la batteria in posti dove la temperatura è elevata (per esempio alla luce diretta del sole).
- Non è necessario scaricare completamente la batteria prima di caricarla. Si può caricare la batteria anche prima che sia completamente scarica.
- Se il prodotto non viene utilizzato per un lungo periodo, accertarsi di caricare completamente la batteria almeno unavolta ogni due settimane. Lasciare che la batteria si scarichi troppo può influire negativamente sull'operazione di ricarica.

Navigazione dello schermo

Per utilizzare Mio, toccare lo schermo con la punta del dito. È possibile eseguire le seguenti azioni:

Moov M300-Series

Moov M400-Series

- **Toccare**
  Toccare lo schermo una volta con la punta del dito per aprire oggetti oppure selezionare opzioni o tasti a video.
- **Trascinare**
  Tenere il dito sullo schermo e trascinare in alto/in basso/a sinistra/a destra o attraverso lo schermo. (Questa funzione non è supportata da tutte le applicazioni.)
- **Toccare e tenere**
  Toccare e continuare a tenere con il dito fino al completamento dell'azione, oppure fino alla comparsa di un risultato o di un menu. (Questa funzione non è supportata da tutte le applicazioni.)

Come si regola il volume?

È possibile regolare il volume del Mio con l'apposito comando della schermata delle preferenze *Volume* .

Per silenziare il volume dalla schermata della mappa, selezionare , quindi mantenere premuto .

Per ulteriori informazioni sulla regolazione del volume del Mio, vedere “Volume” a pagina 80.

Operazioni preliminari

Nota importante: la prima volta che si naviga con il Mio, possono volerci diversi minuti per stabilire un collegamento GPS. Per ulteriori informazioni sul GPS, consultare la guida Navigazione GPS - domande frequenti che si trova nel DVD di MioMore Desktop allegato.

Come si accende il Mio per la prima volta?

Prima di utilizzare il Mio per la prima volta, completare le seguenti fasi:

1. **Leggere le Informazioni importanti sulla sicurezza a pagina 2.**
2. **Posizionare il Mio**

   Per posizionare il Mio nel veicolo vedere pagina 10.

   Nota: sincerarsi che il Mio non ostacoli la visuale del conducente né interferisca con il funzionamento degli airbag e dei dispositivi di sicurezza del veicolo
3. **Accendere il Mio**

   Spingere l'interruttore di accensione in posizione **ON** (acceso).
   Il Mio si accende e mostra la schermata *Seleziona lingua*.
4. **Selezionare la lingua preferita**

   Nella schermata *Seleziona lingua*, selezionare la lingua preferita.

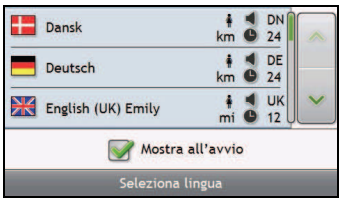

   - Per evitare che la schermata Seleziona lingua sia visualizzata ad ogni avvio, deselezionare la casella di controllo Mostra all'avvio.
   - È possibile modificare la lingua preferita anche durante l'uso del Mio (vedere "Lingua" a pagina 85).
5. **Leggere il messaggio di avvertenza**

   a) Dopo aver selezionato la lingua preferita, viene visualizzata la schermata *Accordo sulla sicurezza*. Leggere il messaggio relativo all'accordo.

   b) Per confermare di avere letto e compreso il messaggio, selezionare **Accetto**. Verrà visualizzato il *Tutorial*.

   Nota: se si sono installate mappe di più continenti, è possibile che venga richiesto di selezionare le mappe di cui si ha bisogno. Per usare mappe di un altro continente in un secondo momento, è possibile selezionare un continente diverso tramite la schermata *Cambia continente* delle preferenze (vedere "Seleziona Mappa 3/3" a pagina 78) *Visualizzazione mappa*.
6. **Vedere il tutorial**

   Una volta accettato l'accordo in materia di sicurezza, viene visualizzata la prima schermata del *Tutorial*.

   - Per evitare che il Tutorial sia visualizzato all'avvio, deselezionare la casella "Mostra Tutorial all'avvio".
   - Per passare da una schermata all'altra del Tutorial, selezionare .
     Per visualizzare di nuovo la schermata precedente, selezionare .

- Per vedere il Tutorial in un secondo momento mentre si usa il Mio, vedere “Tutorial” a pagina 95.

Una volta terminato il *Tutorial*, verrà visualizzata la schermata *Mappa in 3D*. Se si dispone di un punto di posizione GPS, sulla mappa verrà visualizzata la posizione attuale.

Quali sono le schermate principali che è possibile usare?

Schermata Menu principale

La schermata *Menu principale* è il punto di partenza per la ricerca di una destinazione. Le schermate del *Menu prncipale* permettono anche di inserire un indirizzo per la destinazione e le preferenze personalizzate.

È possibile accedere al *menu principale* dalle schermate delle mappe selezionando o selezionando la barra di stato situata nella parte inferiore di qualsiasi schermata.

Nota: le schermate del *menu principale* possono presentare un aspetto diverso da quello illustrato sopra; ciò dipende dal modello di Mio.

Schermate della mappa

Vi sono cinque schermate di mappa usate per visualizzare il percorso per arrivare a destinazione:

- Mappa in 3D
- Mappa in 2D
- Panoramica sul traffico (Non è disponibile su tutti i modelli)
- Panoramica sul percorso
- Turn-by-Turn

È possibile accedere alle schermate della mappa dalla schermata *Menu principale* selezionando .

È possibile scorrere le varie schermate della mappa premendo su ciascuna schermata (durante lo scorrimento viene mostrato brevemente il nome della schermata della mappa).

- Per ulteriori informazioni sulle schermate della mappa, vedere “Come si visualizza il percorso?” a pagina 39.
- Per ulteriori informazioni sull'uso del *Menu mappa* delle schermate *Mappa in 3D* e *Mappa in 2D*, vedere “Come si usa il Menu Principale?” a pagina 49.

Come si naviga con il GPS?

Il Sistema di Posizionamento Globale (GPS) è sempre disponibile, è gratuito e possiede una precisione di 5 m (15 piedi). La navigazione GPS è resa possibile da una rete di satelliti che orbitano attorno alla terra a circa 20.200 km. Ogni satellite trasmette una gamma di segnali che viene usata dai ricevitori GPS, come ad esempio il Mio, per stabilire il luogo preciso. Sebbene un ricevitore GPS sia in grado di rilevare i segnali provenienti da un massimo di 12 satelliti alla volta, ne occorrono solo quattro per fornire la posizione o "punto di posizione GPS" (latitudine e longitudine) necessaria ai sistemi di navigazione dei veicoli.

Come fa il Mio a ricevere i segnali GPS?

Il Mio riceve i segnali GPS tramite l'antenna GPS interna. Per garantire la presenza di un segnale GPS di intensità ottimale, assicurarsi che il Mio sia collocato all'aperto, o in un veicolo che si trovi all'aperto, e che disponga di una visuale chiara del cielo. La ricezione GPS non è solitamente influenzata dal tempo atmosferico, tuttavia un acquazzone o una nevicata molto forte possono avere un effetto negativo sulla ricezione.

Come si visualizza lo stato GPS?

È possibile controllare in ogni momento lo stato GPS sulle schermate della mappa o sulla schermata *Mirino*. Quando viene stabilito un punto di posizione GPS, l'icona è verde, mentre è rossa se non è disponibile un punto di posizione GPS. Per indicare l'intensità di ricezione del punto di posizione GPS, mostra da una a quattro barre verticali verdi.

- Per visualizzare lo stato GPS con maggiori dettagli, vedere “Stato GPS” a pagina 83.
- Per impostare la modalità GPS, vedere “Impostazione della modalità GPS” a pagina 84.
- Per ulteriori informazioni sul GPS, consultare la guida *Navigazione GPS - domande frequenti* che si trova nel DVD di MioMore Desktop allegato.

Come si va da A a B?

Il Mio è dotato di mappe che forniscono dettagli a livello di strada per la navigazione porta a porta, compresi Punti di interesse quali alberghi, parcheggi, distributori di benzina, stazioni ferroviarie e aeroporti.

Quando si desidera ...	Procedere come segue
conoscere l'indirizzo di destinazione	usare l'assistente di immissione indirizzi per immettere l'indirizzo, a pagina 23.
fare diverse soste	usare la schermata *Viaggio multistop* per immettere più punti di percorso, a pagina 27.
trovare un posto, caratteristica, punto di riferimento o luogo di ritrovo pubblico dotato di un nome.	cercare un Punto di interesse, a pagina 31.
cercare informazioni in tempo reale sui PDI	ricerca di PDI con Mio Connect a pagina 63
navigare verso una posizione NavPix™	usare la schermata *Vai a* NavPix™ *x* per recarsi presso un NavPix™ già installato, a pagina 60.

AVVERTENZA: Per motivi di sicurezza, immettere i dati sulla destinazione prima di iniziare il viaggio. Non immettere la destinazione durante la guida.

Cosa succede se si salta una svolta?

Riprogrammazione automatica Back-On-Track™

Se si sbaglia una svolta, si verrà reindirizzati. In cima alla schermata viene visualizzato un avviso per informare che si sta ricalcolando il percorso.

Per annullare il ricalcolo del percorso toccare . Verrà visualizzato un avviso che chiede di confermare l'annullamento. In caso di conferma, saranno annullati sia il ricalcolo, sia il percorso attuale.

Come si cerca un indirizzo?

Selezionare la destinazione usando le schermate *Cerca destinazione*, *Tastiera* e *Anteprima destinazione* che, se usate insieme, costituiscono l'assistente di immissione indirizzi.

Questo paragrafo fornisce un esempio come ausilio all'impostazione della destinazione.

Nota: in alcuni Paesi è possibile ricercare la destinazione in base al codice postale o CAP. Se si ci trova nel Regno Unito e si conosce il codice postale della destinazione, è possibile cercarlo nella schermata *Cerca destinazione* premendo **Codice postale** e inserendo un codice postale di massimo otto caratteri.

Passi rapidi

1. Aprire la schermata Cerca destinazione
2. Selezionare il Paese
3. Cercare la città/zona
4. Cercare la via
5. Cercare il numero civico
6. Selezionare .

Esempio: Come si cerca un indirizzo?

Questo esempio mostra come immettere un indirizzo e dirigersi verso di esso.

L'indirizzo che useremo in questo esempio è:

Mio Street 20
00182 Roma,
Lazio
Italia

Nota: l'indirizzo di cui sopra è immaginario e viene usato solo a titolo di esempio.

Suggerimento: prima di immettere l'indirizzo di destinazione, sincerarsi di avere impostato le preferenze per il percorso. Per ulteriori informazioni, vedere "Opzioni percorso" a pagina 71.

1. **Aprire la schermata Cerca destinazione**

Verrà visualizzata la schermata *Cerca destinazione*.

Nota: se è la prima volta che si sta impostando una destinazione e sono state installate e selezionate mappe di più di un Paese, verrà visualizzata la schermata *Seleziona Paese* invece della schermata *Cerca destinazione*. Andare direttamente al passo 2b. La prossima volta che si eseguirà questa procedura, si aprirà come previsto la schermata *Cerca destinazion*.

2. Selezionare il Paese

Nota: se si è installata e selezionata la mappa di un solo Paese, quel Paese sarà selezionato come destinazione per impostazione predefinita e non sarà possibile cambiarlo. Andare al passo 3.

a) Nella schermata *Cerca destinazione*, toccare .
Verrà visualizzata la schermata *Seleziona un Paese*.

b) Selezionare **Italia** dall'elenco.
Verrà visualizzata la schermata *Cerca destinazione*.

3. Cercare la città/zona

a) Nella schermata *Cerca destinazione*, selezionare **Città / area**.
Verrà visualizzata la schermata *Tastiera*.

b) Usare la schermata *Tastiera* per cercare la città o zona di destinazione, ossia **Roma (Lazio)**, quindi selezionare il risultato della ricerca.
Viene visualizzata la schermata *Cerca destinazione*.

4. Cercare il nome della via e il numero civico

a) Nella schermata *Cerca destinazione*, selezionare **Indirizzo stradale**.
Verrà visualizzata la schermata *Tastiera*.

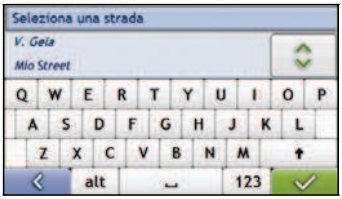

Uso della schermata *Tastiera*

Se è necessario inserire testo, ad esempio quando si cerca il nome di una via, viene visualizzata la schermata *Tastiera*. I risultati della ricerca verranno visualizzati in ordine di corrispondenza, con le corrispondenze più precise in cima all'elenco. Verrà visualizzato un massimo di 99 risultati.

La schermata *Tastiera* può presentare diversi aspetti che dipendono dalle informazioni che è necessario immettere: alfabeto, numeri, caratteri alternati e combinazioni di questi elementi.

È anche possibile scegliere la tastiera preferita tra alfabetica, standard e numerata. Per ulteriori informazioni, vedere "Tastiera" a pagina 90.

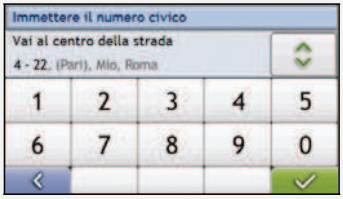

Quando si seleziona un carattere, vengono visualizzati i primi tre risultati. Selezionare , quindi scorrere per vedere ulteriori risultati della ricerca.

- Per selezionare un carattere o il risultato della ricerca, toccare l'elemento pertinente fra questi due.
- Per cancellare un carattere, selezionare .
- Per visualizzare altri caratteri, selezionare **123**, **alt** o **abc,** se disponibili.

Uso della schermata *Cerca destinazione*

La schermata *Cerca destinazione* viene usata per selezionare la destinazione in base alla zona, alla via, al codice postale o CAP, ai Punti di Interesse, all'incrocio, alla città, alla zona, al Paese o allo Stato.

Ogni parte dell'indirizzo verrà visualizzata in cima alla schermata.

Le opzioni disponibili cambieranno per riflettere le parti dell'indirizzo ancora da completar.

b) Usare la schermata Tastiera per immettere la via di destinazione, ossia **Mio Street**, quindi selezionare il risultato della ricerca.

Nota: per un determinato nome di via potrebbero esserci più corrispondenze. Le vie lunghe che attraversano diversi quartieri e i nomi di vie comuni daranno risultati della ricerca ordinati in base al nome della città o zona.

c) Usare la schermata *Tastiera* per immettere il numero civico di destinazione, ossia **20**, quindi selezionare il risultato della ricerca.

Nota: se sono disponibili i numeri civici, ma non quello richiesto, potrebbe essere necessario scegliere la stessa strada con un altro numero civico. Premere e selezionare un altro risultato della ricerca. Se per il tratto di via selezionato non sono disponibili numeri civici, viene visualizzata la schermata *Anteprima destinazione*.

d) Completare una delle operazioni seguenti:

Se si desidera ...	Procedere come segue
dirigersi verso la destinazione selezionata	selezionare . Il percorso viene calcolato e visualizzato nella schermata *Mappa in 3D*.
visualizzare la destinazione sulla schermata della mappa	premere sulla mappa per visualizzare la destinazione sulla schermata *Mappa in 2D*.
visualizzare ulteriori informazioni sulla destinazione	selezionare **Altro**. Verrà visualizzata la schermata *Dettagli destinazione*.
aggiungere la destinazione ad un viaggio multistop	selezionare **Aggiungi**. Viene visualizzata la schermata *Programmatore di viaggi multistop*. L'indirizzo viene elencato come punto di percorso del viaggio multistop.
salvare la destinazione come Casa mia	selezionare **Salva**. Verrà visualizzata la schermata *Nuovo Preferito*. selezionare **Salva come Casa**.
salvare la destinazione come preferito	selezionare **Salva**. Verrà visualizzata la schermata *Nuovo Preferito*. selezionare **Salva nei preferiti**.

Come si crea un viaggio multistop?

È possibile usare la schermata *Viaggio multistop* per impostare più soste/punti di percorso per il viaggio. Il percorso sarà calcolato per passare attraverso questi punti nell'ordine specificato.

È possibile aggiungere punti di percorso tramite la schermata Viaggio multistop o selezionando **Posizione**, quindi **Aggiungi al viaggio** dal menu a comparsa Mappa della schermata Mappa in 2D o Mappa in 3D. È possibile salvare fino a 198 viaggi multistop, ognuno dei quali con un massimo di 14 punti di percorso.

Nota: i punti di percorso aggiunti, aggiornati o eliminati dopo l'inizio di un viaggio multistop non influiscono sul percorso attuale.

Passi rapidi

1. Iniziare un viaggio multistop
2. Selezionare il Paese
3. Cercare la città/zona
4. Cercare la via e il numero civico
5. Aggiungere ulteriori punti di percorso
6. Selezionare .

Esempio: Come ci si dirige verso più indirizzi?

Questo esempio mostra come impostare un viaggio multistop immettendo più punti di percorso.

L'indirizzo che useremo in questo esempio è:

Mio Street 20
00182 Roma,
Lazio
Italia

Nota: l'indirizzo di cui sopra è immaginario e viene usato solo a titolo di esempio.

Suggerimento: prima di immettere l'indirizzo di destinazione, sincerarsi di avere impostato le preferenze per il percorso. Per ulteriori informazioni, vedere "Opzioni percorso" a pagina 71.

1. **Aprire la schermata Viaggio multistop**

Verrà visualizzata la schermata *Viaggio multistop*.

a) Selezionare **Aggiungi**.
Verrà visualizzato il *menu Aggiungi a viaggio*.

b) Selezionare **Indirizzo**.
Verrà visualizzata la schermata *Cerca destinazione*.

Nota: è anche possibile aggiungere punti di percorso usando i preferiti, le destinazioni recenti, le posizioni dei PDI e i NavPix™.

2. Selezionare il Paese

Nota: se si è installata e selezionata la mappa di un solo Paese, quel Paese sarà selezionato come destinazione per impostazione predefinita e non sarà possibile cambiarlo. Andare al passo *3*.

a) Nella schermata *Cerca destinazione*, toccare .
Verrà visualizzata la schermata *Seleziona un Paese*.

b) Selezionare **Italia** dall'elenco.
Verrà visualizzata la schermata *Cerca destinazione*.

3. Cercare la città/zona

a) Nella schermata *Cerca destinazione*, selezionare **Città / area**.
Verrà visualizzata la schermata *Tastiera*.

b) Usare la schermata *Tastiera* per cercare la città o zona di destinazione, ossia **Roma (Lazio)**, quindi selezionare il risultato della ricerca.
Viene visualizzata la schermata *Cerca destinazione*.

4. Cercare il nome della via e il numero civico

a) Nella schermata *Cerca destinazione*, selezionare **Indirizzo stradale**.
Verrà visualizzata la schermata *Tastiera*.

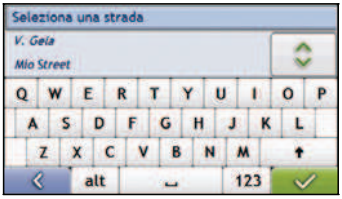

b) Usare la schermata *Tastiera* per immettere la via di destinazione, ossia **Mio**, quindi selezionare il risultato della ricerca.

Nota: per un determinato nome di via potrebbero esserci più corrispondenze. Le vie lunghe che attraversano diversi quartieri e i nomi di vie comuni daranno risultati della ricerca ordinati in base al nome della città o zona.

c) Usare la schermata *Tastiera* per immettere il numero civico di destinazione, ossia **20**, quindi selezionare il risultato della ricerca.

Nota: se sono disponibili i numeri civici, ma non quello richiesto, potrebbe essere necessario scegliere la stessa strada con un altro numero civico. Premere e selezionare un altro risultato della ricerca. Se per il tratto di via selezionato non sono disponibili numeri civici, viene visualizzata la schermata *Anteprima destinazione*.

d) Selezionare **Aggiungi**.
Il punto di percorso viene salvato automaticamente e si mostra la schermata *Viaggio multistop*.

e) Completare una delle operazioni seguenti:

Se si desidera ...	Procedere come segue
aggiungere un altro punto di percorso **Nota:** i punti di percorso aggiunti dopo l'inizio di un viaggio multistop non verranno compresi nel percorso attuale.	selezionare **Aggiungi**. Viene visualizzata la schermata *Viaggio multistop*. Tornare al passo 1a.
dirigersi verso la destinazione selezionata	selezionare Viene visualizzata la schermata *Anteprima viaggio multistop*. selezionare . La schermata *Mappa* mostrerà il percorso calcolato.
cambiare l'ordine dei punti di percorso	selezionare il punto di percorso da spostare. Verrà visualizzata la schermata *Anteprima punti di percorso*. selezionare **Sposta su** o **Sposta giù**. Verrà visualizzata la schermata *Viaggio multisto*.
cancellare tutti i punti di percorso	selezionare **Cancella**.
cancellare un punto di percorso	selezionare il punto di percorso da cancellare. Verrà visualizzata la schermata *Anteprima punti di percorso*. selezionare **Cancella**. Verrà visualizzata di nuovo la schermata *Viaggio multistop*.

Come si salta un punto di percorso durante un viaggio multistop?

Per saltare un punto di percorso durante un viaggio multistop, completare i seguenti passi:

1. Toccare la mappa per visualizzare il cursore a croce.
   Verrà visualizzato il *Menu mappa*.

2. Selezionare **Percorso**, quindi **Salta punto di percorso**.
   Il successivo punto di percorso sarà saltato e il percorso verrà ricalcolato per raggiungere il punto di percorso seguente.

Come si cerca un Punto di interesse (PDI)?

Un PDI è un sito conosciuto, una caratteristica, un punto di riferimento o un luogo pubblico visualizzabile sotto forma di icona sulla mappa. I POI sono raggruppati per tipo, come stazioni di rifornimento, parcheggi, spiagge e musei.

Immettere un PDI usando le schermate Cerca destinazione, Tastiera e Anteprima che, se usate insieme, costituiscono l'assistente per l'immissione dei PDI.

Suggerimento: è anche possibile cercare rapidamente determinati PDI in base alla propria posizione attuale, tramite le schermate del menu principale.

Questo paragrafo fornisce un esempio che aiuta ad impostare un PDI come destinazione.

Passi rapidi

1. Aprire la schermata *Cerca destinazione*
2. Selezionare il Paese
3. Cercare la città/zona
4. Cercare un PDI
5. Selezionare

Esempio: Come si cerca un Punto di interesse (PDI)?

Questo esempio mostra come immettere un indirizzo e dirigersi verso di esso.

L'indirizzo che useremo in questo esempio è:

Colosseo
Piazza del Colosseo
00184 Roma, Lazio,
Londra
Italia

Suggerimento: prima di immettere l'indirizzo di destinazione, sincerarsi di avere impostato le preferenze per il percorso. Per ulteriori informazioni, vedere "Opzioni percorso" a pagina 71.

1. **Aprire la schermata *Cerca destinazione***

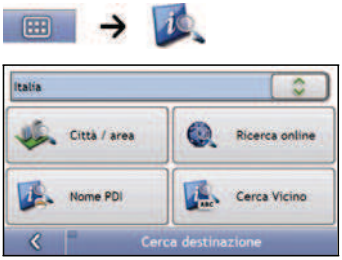

Verrà visualizzata la schermata *Cerca destinazione*.

Nota: se è la prima volta che si sta impostando una destinazione e sono state installate e selezionate mappe di più di un Paese, verrà visualizzata la schermata *Seleziona Paese* invece della schermata *Cerca destinazione*. Andare direttamente al passo 2b. La prossima volta che si esegue questa procedura, si aprirà come previsto la schermata *Cerca destinazione*.

2. Selezionare il Paese

Nota: se si è installata e selezionata la mappa di un solo Paese, quel Paese sarà selezionato come destinazione per impostazione predefinita e non sarà possibile cambiarlo. Andare al passo 3.

a) Nella schermata *Cerca destinazione*, toccare .
Verrà visualizzata la schermata *Seleziona un Paese*.

b) Selezionare **Italia** dall'elenco.
Verrà visualizzata la schermata *Cerca destinazione*.

3. Cercare la città/zona

a) Nella schermata *Cerca destinazione*, selezionare **Città / area**.
Verrà visualizzata la schermata *Tastiera*.

b) Usare la schermata *Tastiera* per cercare la città o zona di destinazione, ossia **Roma (Lazio)**, quindi selezionare il risultato della ricerca.
Viene visualizzata la schermata *Seleziona la categoria di PDI*.

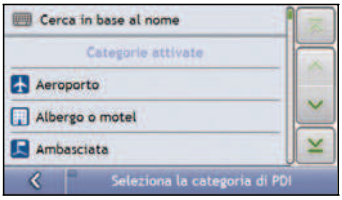

Suggerimento: l'elenco delle categorie è suddiviso in **Categorie attivate**, di cui si è impostata la visualizzazione come icona nelle schermate delle mappe, e **Altre categorie di PDI**, che non vengono visualizzate come icona.

4. Cercare un PDI

a) Selezionare **Cerca in base al nome** per cercare in tutte le categorie di PDI, oppure selezionare una categoria dall'elenco. Viene visualizzata la schermata *Tastiera*.

b) Usare la schermata *Tastiera* per cercare **Colosseo**, quindi selezionare il risultato della ricerca. Viene visualizzata la schermata *Anteprima destinazione*.

c) Completare una delle operazioni seguenti:

Se si desidera ...	Procedere come segue
dirigersi verso la destinazione selezionata	selezionare . Il percorso viene calcolato e visualizzato nella schermata *Mappa in 3D*.
visualizzare la destinazione sulla schermata della mappa	premere sulla mappa per visualizzare la destinazione sulla schermata *Mappa in 2D*.
visualizzare ulteriori informazioni sulla destinazione	selezionare **Altro**. Verrà visualizzata la schermata *Dettagli destinazione*.
aggiungere la destinazione ad un viaggio multistop	selezionare **Aggiungi**. Viene visualizzata la schermata *Programmatore di viaggi multistop*. L'indirizzo viene elencato come punto di percorso del viaggio multistop. Fare riferimento alla sezione "Come si crea un viaggio multistop?" a pagina 27.
salvare la destinazione come Casa mia	selezionare **Salva**. Verrà visualizzata la schermata *Nuovo Preferito*. selezionare **Salva come Casa**.
salvare la destinazione come preferito	selezionare **Salva**. Verrà visualizzata la schermata *Nuovo Preferito*. selezionare **Salva nei preferiti**.

Come si salvano i preferiti e Casa mia?

È possibile salvare fino a 200 destinazioni come preferiti, e una di queste può essere salvata come Casa mia.

È possibile salvare un preferito dalla schermata *Anteprima* dopo la ricerca di un indirizzo, o dal *Menu mappa* delle schermate *Mappa in 3D* o *Mappa in 2D*. Per ulteriori informazioni, vedere "Come si usa il Menu Principale?" a pagina 49.

È possibile assegnare un NavPix™ a un preferito?

È possibile assegnare un **NavPix™** a qualsiasi preferito esistente. Per ulteriori informazioni, vedere "Come ci si dirige verso un **NavPix™**?" a pagina 60.

Come si salva un preferito o Casa mia?

1. Cercare un indirizzo finché viene visualizzata la schermata *Anteprima Destinazione*.
2. Selezionare **Salva**.
   Verrà visualizzata la schermata *Nuovo preferito*.

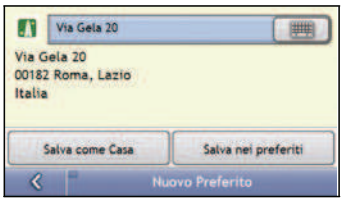

3. Per cambiare il nome del preferito, selezionare .
   Verrà visualizzata la schermata *Tastiera*.

4. Una volta immesso un nome per il preferito, selezionare .
   Verrà visualizzata la schermata *Nuovo preferito*.
5. Completare una delle operazioni seguenti:

Se si desidera ...	Procedere come segue
salvare come preferito	selezionare **Salva nei preferiti**. Viene salvato il Preferito. Sarà visualizzata la schermata Anteprima preferiti. Fare riferimento alla sezione "Come ci si dirige verso un preferito?" a pagina 35.
salvare come Casa mia	selezionare **Salva come Casa**. Il Preferito viene salvato come Casa mia. Sarà visualizzata la schermata *Anteprima casa*. Fare riferimento alla sezione "Come ci si dirige verso Casa mia?" a pagina 32.

Come ci si dirige verso un preferito?

1. Selezionare la destinazione preferita verso cui si desidera viaggiare.
   Verrà visualizzata la schermata *Anteprima preferito*.

2. Selezionare .
   Il Mio calcola il percorso a partire dalla posizione attuale. Viene visualizzata la schermata *Mappa in 3D*.

Come ci si dirige verso Casa mia?

Se non è stato impostato un indirizzo come *Casa mia*, la prima volta che si tenta di dirigersi verso *Casa mia* verrà richiesto di cercare un indirizzo usando l'assistente di immissione indirizzi.

Opzione 1 - tramite il menu principale

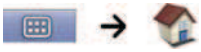

Il Mio calcola il percorso a partire dalla posizione attuale. Viene visualizzata la schermata *Mappa in 3D*.

Opzione 2 - dalla schermata Destinazioni preferite

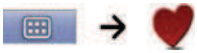

1. Nella schermata *Destinazioni preferite*, selezionare *Casa mia*.
   Viene visualizzata la schermata *Anteprima Casa mia*.

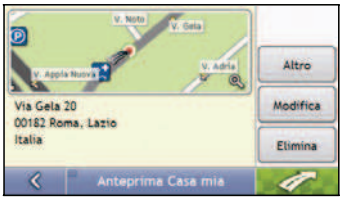

2. Selezionare .
   Il Mio calcola il percorso a partire dalla posizione attuale. Viene visualizzata la schermata *Mappa in 3D*.

Come si modifica il nome di un preferito?

1. Nella schermata *Destinazioni preferite*, selezionare un preferito.
   Viene visualizzata la schermata *Anteprima preferito*.

2. Selezionare **Modifica**.
   Verrà visualizzata la schermata *Modifica nome*.

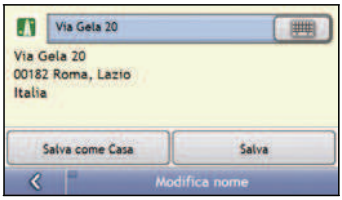

3. Per modificare il nome del preferito, selezionare .

4. Dopo aver modificato il nome del preferito, selezionare .
   Sarà visualizzata la schermata *Modifica nome*, come mostrato al punto 2.

5. Completare una delle operazioni seguenti:

Se si desidera ...	Procedere come segue
rinominare un Preferito	toccare **Salva**. Viene salvato il Preferito. Verrà visualizzata la schermata *Anteprima preferito*.
salvare come Casa mia	toccare **Salva come Casa**. Il Preferito viene salvato come Casa mia. Verrà visualizzata la schermata *Anteprima Casa mia*.

Come si elimina un preferito?

1. Nella schermata *Destinazioni preferite* selezionare un preferito da eliminare.
   Viene visualizzata la schermata *Anteprima preferito*.

2. Selezionare **Elimina**. Quando si apre la finestra d dialogo Attenzione, toccare **Sì** per confermare.
   Il preferito viene eliminato. Verrà visualizzata la schermata *Destinazioni preferite*.

.

Come si naviga verso un indirizzo recente?

Per rendere più semplice la navigazione verso un indirizzo, il Mio salva automaticamente tutte le posizioni di partenza e le destinazioni in un elenco di luoghi recenti.

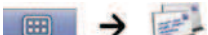

Via Pietro Nenni 3, 20128 Milano, Lo...
Tremolati Angelina
Via Privata Giuseppe Maria Giulietti ...
Arbizzoni Giacomo
Via Aurelia Sud 57 (SS1), 58015 Orbet...
Luoghi recenti

1. Selezionare un indirizzo recente.
   Viene visualizzata la schermata *Lugo recente*.

2. Completare una delle operazioni seguenti:

Se si desidera ...	Procedere come segue
calcolare il percorso e aprire la schermata *Mappa in 3D*	Selezionare . Verrà visualizzata la schermata *Mappa in 3D*
visualizzare l'indirizzo completo del luogo recente	selezionare **Dettagli**. Verrà visualizzata la schermata *Dettagli luogo recente*.
salvare un luogo recente come Casa mia	selezionare **Salva**. Verrà visualizzata la schermata *Nuovo preferito*. selezionare **Salva come Casa**.
salvare un luogo recente come Preferito	selezionare **Salva**. Verrà visualizzata la schermata *Nuovo preferito*. selezionare **Salva nei preferiti**.

Come si visualizza il percorso?

Una volta calcolato il percorso, viene visualizzata la schermata *Mappa in 3D*. Si verrà indirizzati verso la destinazione mediante istruzioni vocali e visive.

Il pulsante Mappa consente di passare dall'una all'altra delle schermate *Mappa in 3D*, *Mappa in 2D*, *Panoramica sul traffico* (se disponibile sul modello), *Panoramica sul percorso* e *Turn-by-Turn*.

Schermata Mappa in 3D

La schermata *Mappa in 3D* mostra la posizione attuale e segue la direzione del viaggio.

- Premere e trascinare la schermata per spostarsi sulla mappa.
- Premere sulla mappa per visualizzare il *Menu mappa,* vedere "Come si usa il Menu Principale?" a pagina 49.

Nota: a seconda del Paese in cui si viaggia, il colore dei pulsanti di direzione e distanza può essere diverso da quello dell'esempio di cui sopra.

	Voce	Descrizione
1	**Prossima istruzione**	Direzione e nome della via in cui svoltare.
2	**Direzione e distanza della prossima svolta**	Direzione della svolta successiva e distanza dalla stessa. **Nota:** per ripetere l'indicazione vocale della prossima svolta, selezionare la freccia della svolta.
3	**Percorso**	Il percorso attuale viene evidenziato.
4	**Posizione attuale**	La posizione attuale è contrassegnata con .
5	**Indicatore di velocità**	Compare quando si supera il limite di velocità. Per ulteriori informazioni, vedere "Avvisi per l'autista 3/4" a pagina 73.
6	**Barra di stato**	Visualizza una delle opzioni seguenti: • Nome della via in cui ci si trova • Avvertenze relative alla velocità • PDI attivi Selezionare per visualizzare la schermata *Menu principale*. **Nota:** quando Traffico è abilitato, la **barra di stato** viene sostituita dagli eventi di traffico attuali. Per ulteriori informazioni, vedere "Come si fa a sapere quando si verifica un evento di traffico?" a pagina 65.
7	**Menu principale**	Le schermate del *Menu prncipale* permettono anche di inserire un indirizzo per la destinazione e le preferenze personalizzate.

	Voce	Descrizione
8	**Informazioni su tempo e distanza**	Selezionare per espandere e visualizzare le seguenti opzioni: • Ora • km/ora o miglia/ora (velocità) • TTG (tempo per arrivare a destinazione) • DTG (distanza da percorrere) • ETA (ora prevista di arrivo). Selezionare per passare da un'opzione all'altra.
9	**Annulla percorso**	Consente di annullare il percorso attuale.
10	**Zoom**	Per visualizzare le opzioni di zoom, selezionare . Per eseguire lo zoom indietro, selezionare . Per eseguire lo zoom avanti, selezionare .
11	**Mappa**	Il pulsante Mappa consente di scorrere le varie schermate della mappa.
12	**Togliere/riattivare il volume, TMC*, batteria e informazioni GPS.**	Selezionare per espandere e visualizzare le seguenti opzioni: Togliere/riattivare il volume. Indicatore stato del traffico TMC. Per ulteriori informazioni, vedere "Come fa il Mio a ricevere informazioni sul traffico?" a pagina 64. Indicatore di carica della batteria. Indicatore di stato GPS. L'icona è verde quando viene stabilito un punto di posizione GPS e rossa quando non è disponibile un punto di posizione GPS. Per indicare l'intensità di ricezione del punto di posizione GPS, vengono mostrate da una a quattro barre verticali verdi.

* La funzione TMC non è disponibile su tutti i modelli.

Schermata Mappa in 2D

La schermata *Mappa in 2D* mostra la posizione attuale (se è attivo un punto di posizione GPS) e i nomi delle vie adiacenti. Se è stato calcolato un percorso, saranno evidenziati quest'ultimo e le svolte. La schermata *Mappa in 2D* segue la direzione del viaggio a meno che la preferenza *Visualizzazione mappa* non sia impostata su Nord (vedere "Mappa 2/3" a pagina 77).

- Premere e trascinare la schermata per spostarsi sulla mappa.
- Premere sulla mappa per visualizzare il *Menu mappa,* vedere "Come si usa il Menu Principale?" a pagina 49.

Nota: a seconda del Paese in cui si viaggia, il colore dei pulsanti di direzione e distanza può essere diverso da quello dell'esempio di cui sopra.

	Voce	Descrizione
1	**Prossima istruzione**	Direzione e nome della via in cui svoltare.
2	**Direzione e distanza della prossima svolta**	Direzione della svolta successiva e distanza dalla stessa. **Nota:** per ripetere l'indicazione vocale della prossima svolta, selezionare la freccia della svolta.
3	**Percorso**	Il percorso attuale viene evidenziato.
4	**Posizione attuale**	La posizione attuale è contrassegnata con .
5	**Barra di stato**	Visualizza una delle opzioni seguenti: • Nome della via in cui ci si trova • Avvertenze relative alla velocità • PDI attivi. Selezionare per visualizzare la schermata *Menu principale*. **Nota:** quando Traffico è abilitato, la **barra di stato** viene sostituita dagli eventi di traffico attuali. Per ulteriori informazioni, vedere "Come si fa a sapere quando si verifica un evento di traffico?" a pagina 65.
6	**Menu principale**	Le schermate del *Menu prncipale* permettono anche di inserire un indirizzo per la destinazione e le preferenze personalizzate.

	Voce	Descrizione
7	**Informazioni su tempo e distanza**	Selezionare per espandere e visualizzare le seguenti opzioni: • Ora • km/ora o miglia/ora (velocità) • TTG (tempo per arrivare a destinazione) • DTG (distanza da percorrere) • ETA (ora prevista di arrivo). • Selezionare per passare da un'opzione all'altra.
8	**Annulla percorso**	Consente di annullare il percorso attuale.
9	**Zoom**	Per visualizzare le opzioni di zoom, selezionare . Per eseguire lo zoom indietro, selezionare . Per eseguire lo zoom avanti, selezionare .
10	**Mappa**	Il pulsante Mappa consente di scorrere le varie schermate della mappa.
11	**Togliere/riattivare il volume, TMC*, batteria e informazioni GPS.**	Selezionare per espandere e visualizzare le seguenti opzioni: Togliere/riattivare il volume. Indicatore stato del traffico TMC. Per ulteriori informazioni, vedere "Come fa il Mio a ricevere informazioni sul traffico?" a pagina 64. Indicatore di carica della batteria. Indicatore di stato GPS. L'icona è verde quando viene stabilito un punto di posizione GPS e rossa quando non è disponibile un punto di posizione GPS. Per indicare l'intensità di ricezione del punto di posizione GPS, vengono mostrate da una a quattro barre verticali verdi.

* La funzione TMC non è disponibile su tutti i modelli.

Schermata Panoramica sul traffico

Nota: È possibile che le informazioni sul traffico non siano disponibili o che richiedano un supporto traffico; ciò dipende dal modello di Mio.

La schermata *Panoramica sul traffico* mostra una panoramica generale della situazione del traffico sul percorso, che comprende tutti gli eventi delle immediate vicinanze.

Nota: per poter visualizzare questa schermata è necessario che sia stato prima calcolato un percorso.

- Premere e trascinare la schermata per spostarsi sulla mappa.
- Premere sulla mappa per visualizzare il *Menu mappa,* vedere "Come si usa il Menu Principale?" a pagina 49.

	Voce	Descrizione
1		Destinazione finale
2	**Icona evento**	Visualizzazione di un'icona ad indicare il tipo di evento
3	**Posizione attuale**	La posizione attuale è contrassegnata con .
4		Selezionare per visualizzare la schermata *Elenco eventi*.
5	**Barra di stato**	Visualizza una delle opzioni seguenti: ● Nome della via in cui ci si trova ● Avvertenze relative alla velocità ● PDI attivi. Selezionare per visualizzare la schermata *Menu principale*. **Nota:** quando Traffico è abilitato, la **barra di stato** viene sostituita dagli eventi di traffico attuali. Per ulteriori informazioni, vedere "Come si fa a sapere quando si verifica un evento di traffico?" a pagina 65.
6		Selezionare per visualizzare la schermata Stato sistema di traffico. **Nota:** è possibile che l'icona presenti un aspetto diverso quando lo stato del traffico è aggiornato tramite GPRS.
7	**Annulla percorso**	Consente di annullare il percorso attuale.
8	**Zoom**	Per visualizzare le opzioni di zoom, selezionare . Per eseguire lo zoom indietro, selezionare . Per eseguire lo zoom avanti, selezionare .
9	**Mappa**	Il pulsante Mappa consente di scorrere le varie schermate della mappa.

	Voce	Descrizione
10	**Togliere/riattivare il volume, TMC*, batteria e informazioni GPS.**	Selezionare per espandere e visualizzare le seguenti opzioni: Togliere/riattivare il volume. Indicatore stato del traffico TMC. Per ulteriori informazioni, vedere "Come fa il Mio a ricevere informazioni sul traffico?" a pagina 64. Indicatore di carica della batteria. Indicatore di stato GPS. L'icona è verde quando viene stabilito un punto di posizione GPS e rossa quando non è disponibile un punto di posizione GPS. Per indicare l'intensità di ricezione del punto di posizione GPS, vengono mostrate da una a quattro barre verticali verdi.

* La funzione TMC non è disponibile su tutti i modelli.

Schermata Panoramica sul percorso

La schermata *Panoramica sul percorso* mostra una vista "a volo d'uccello" del percorso.

Nota: per poter visualizzare questa schermata è necessario che sia stato prima calcolato un percorso.

- Premere e trascinare la schermata per spostarsi sulla mappa.
- Premere sulla mappa per visualizzare il *Menu mappa,* vedere "Come si usa il Menu Principale?" a pagina 49.

Nota: a seconda del Paese in cui si viaggia, il colore dei pulsanti di direzione e distanza può essere diverso da quello dell'esempio di cui sopra.

	Voce	Descrizione
1	**Prossima istruzione**	Direzione e nome della via in cui svoltare. **Nota:** per ripetere l'indicazione vocale della prossima svolta, selezionare la freccia della svolta.
2	**Direzione e distanza della prossima svolta**	Direzione della svolta successiva e distanza dalla stessa. **Nota:** per ripetere l'indicazione vocale della prossima svolta, selezionare la freccia della svolta.
3	**Posizione attuale**	La posizione attuale è contrassegnata con .
4	**Percorso**	Il percorso attuale viene evidenziato.
5		Destinazione finale
6	**Barra scala**	Visualizza la scala della mappa.
7	**Menu principale**	Le schermate del *Menu prncipale* permettono anche di inserire un indirizzo per la destinazione e le preferenze personalizzate.
8	**Barra di stato**	Visualizza una delle opzioni seguenti: • Nome della via in cui ci si trova • Avvertenze relative alla velocità • PDI attivi. Selezionare per visualizzare la schermata *Menu principale*. **Nota:** quando Traffico è abilitato, la **barra di stato** viene sostituita dagli eventi di traffico attuali. Per ulteriori informazioni, vedere "Come si fa a sapere quando si verifica un evento di traffico?" a pagina 65.
9	**Informazioni su tempo e**	Selezionare per espandere e visualizzare le seguenti opzioni:

	Voce	Descrizione
	distanza	• Ora • km/ora o miglia/ora (velocità) • TTG (tempo per arrivare a destinazione) • DTG (distanza da percorrere) • ETA (ora prevista di arrivo). Selezionare per passare da un'opzione all'altra.
10	**Annulla percorso**	Consente di annullare il percorso attuale.
11	**Zoom**	Per visualizzare le opzioni di zoom, selezionare . Per eseguire lo zoom indietro, selezionare . Per eseguire lo zoom avanti, selezionare .
12	**Mappa**	Il pulsante Mappa consente di scorrere le varie schermate della mappa.
13	**Togliere/riattivare il volume, TMC*, batteria e informazioni GPS.**	Selezionare per espandere e visualizzare le seguenti opzioni: Togliere/riattivare il volume. Indicatore stato del traffico TMC. Per ulteriori informazioni, vedere "Come fa il Mio a ricevere informazioni sul traffico?" a pagina 64. Indicatore di carica della batteria. Indicatore di stato GPS. L'icona è verde quando viene stabilito un punto di posizione GPS e rossa quando non è disponibile un punto di posizione GPS. Per indicare l'intensità di ricezione del punto di posizione GPS, vengono mostrate da una a quattro barre verticali verdi.

* La funzione TMC non è disponibile su tutti i modelli.

Schermata Turn-by-Turn

La schermata *Turn-by-Turn* visualizza le quattro svolte successive del percorso, la direzione della svolta, il nome della via e la distanza dalla svolta. È possibile vedere tutte le svolte dell'elenco usando le frecce Su e Giù. Per poter visualizzare questa schermata è necessario che sia stato prima calcolato un percorso.

Nota: per poter visualizzare questa schermata è necessario che sia stato prima calcolato un percorso.

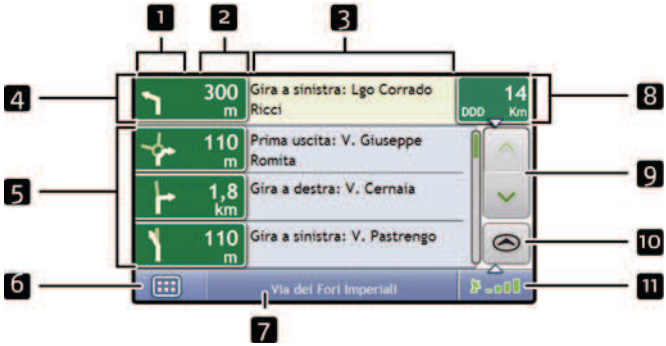

Nota: a seconda del Paese in cui si viaggia, il colore dei pulsanti di direzione e distanza può essere diverso da quello dell'esempio di cui sopra.

	Voce	Descrizione
1	**Direzione della svolta successiva**	La direzione della svolta. La svolta successiva è evidenziata. **Nota:** per ripetere l'indicazione vocale della prossima svolta, selezionare la freccia della svolta.
2	**Distanza dalla svolta successiva**	Distanza dalla prossima svolta. La svolta successiva è evidenziata.
3	**Istruzione**	Direzione e nome della via in cui svoltare. La svolta successiva è evidenziata.
4	**Prossima svolta**	La svolta successiva è situata in cima all'elenco.
5	**Svolte future**	La direzione delle svolte future e la loro distanza.
6	**Menu principale**	Le schermate del *Menu prncipale* permettono anche di inserire un indirizzo per la destinazione e le preferenze personalizzate.
7	**Barra di stato**	Visualizza una delle opzioni seguenti: • Nome della via in cui ci si trova • Avvertenze relative alla velocità • PDI attivi. Selezionare per visualizzare la schermata *Menu principale*. **Nota:** quando Traffico è abilitato, la **barra di stato** viene sostituita dagli eventi di traffico attuali. Per ulteriori informazioni, vedere "Come si fa a sapere quando si verifica un evento di traffico?" a pagina 65.

	Voce	Descrizione
8	**Informazioni su tempo e distanza**	Selezionare per espandere e visualizzare le seguenti opzioni: ● Ora ● km/ora o miglia/ora (velocità) ● TTG (tempo per arrivare a destinazione) ● DTG (distanza da percorrere) ● ETA (ora prevista di arrivo). Selezionare per passare da un'opzione all'altra.
9	**Pulsanti di scorrimento**	Consentono di visualizzare ogni svolta scorrendo l'elenco.
10	**Mappa**	Il pulsante Mappa consente di scorrere le varie schermate della mappa
11	**Togliere/riattivare il volume, TMC*, batteria e informazioni GPS.**	Selezionare per espandere e visualizzare le seguenti opzioni: Togliere/riattivare il volume. Indicatore stato del traffico TMC. Per ulteriori informazioni, vedere "Come fa il Mio a ricevere informazioni sul traffico?" a pagina 64. Indicatore di carica della batteria. Indicatore di stato GPS. L'icona è verde quando viene stabilito un punto di posizione GPS e rossa quando non è disponibile un punto di posizione GPS. Per indicare l'intensità di ricezione del punto di posizione GPS, vengono mostrate da una a quattro barre verticali verdi.

* La funzione TMC non è disponibile su tutti i modelli.

Come si usa il Menu Principale?

Il Menu Principale consente di accedere alle funzioni di navigazione dalle schermate *Mappa in 3D* e *Mappa in 2D*.

Visualizzazione del Menu Principale

1. Selezionare per visualizzare le schermate *Mappa in 3D* o *Mappa in 2D*.
2. Premere sulla mappa e trascinarla per spostarsi verso il luogo selezionato.
3. Premere sulla mappa.
   Viene visualizzato il *Menu mappa*.

Opzioni Menu mappa

Le seguenti opzioni sono disponibili tramite il Menu mappa:

Opzione di menu	Descrizione
Naviga verso	Calcola un percorso a partire dalla posizione attuale, se si dispone di un punto di posizione GPS.
Mostra dettagli	Visualizza la schermata Anteprima da cui è possibile: • visualizzare i dettagli del luogo • aggiungere il luogo al viaggio multistop • salvare il luogo come preferito • dirigersi verso il luogo. **Nota:** se il cursore a croce è posizionato sopra un evento di traffico, **Mostra dettagli** mostrerà invece la schermata *Dettagli dell'evento di traffico*. Per ulteriori informazioni, vedere "Come si fa a visualizzare un elenco di tutti gli eventi che si verificano sul percorso?" a pagina 66.
PDI più vicino	Visualizza la schermata *Seleziona categoria PDI*. Selezionare la *categoria*, quindi *cercare un PDI* verso cui dirigersi. Per ulteriori informazioni, vedere "Come si cerca un Punto di interesse (PDI)?" a pagina 31.
Evita zona	Aggiunge una Zona da evitare di cui stabilire le dimensioni.
Annulla Evita zona	Elimina la Zona da evitare selezionata.
Aggiungi al viaggio	Aggiunge il luogo al viaggio multistop.
Percorso	**Nota:** questa opzione è disponibile solo quando si guida lungo un percorso. Visualizza il sottomenu *Percorso* da cui è possibile selezionare: **Imposta come partenza.** Imposta il luogo come punto di partenza. **Avvia dimostrazione.** Avvia la dimostrazione del percorso, che indica la navigazione dalla posizione o dal punto di partenza attuale. **Interrompi dimostrazione.** Interrompe la dimostrazione del percorso. **Salta punto di percorso.** Salta alla sosta successiva del viaggio multistop. **Mostra sommario.** Visualizza un sommario del percorso, compresi gli indirizzi di partenza e di destinazione, la distanza totale e il tempo totale previsto per arrivare a destinazione. **Deviazione.** Devia il percorso per evitare i prossimi 1, 2, 5, 10 o 20 chilometri.

Come si evita una zona?

Il Mio può calcolare un percorso che eviti una zona specificata sulla mappa. Le Zone da evitare sono visualizzate come aree ombreggiate.

ATTENZIONE:

- Se non esiste un percorso alternativo attorno alla Zona da evitare, non sarà calcolato alcun percorso.
- Se la destinazione si trova in una Area da evitare, il navigatore Mio guiderà in quella Area da evitare.

Come si aggiunge una Zona da evitare?

1. Premere sulla mappa per visualizzare il *Menu mappa*.
2. Selezionare **Evita Zona**.
3. Premere e trascinare per impostare le corrette dimensioni e la posizione appropriata della Zona da evitare. La Zona da evitare viene aggiunta.

Come si elimina una Zona da evitare?

1. Localizzare la Zona da evitare che si desidera eliminare.
2. Premere sulla Zona da evitare per visualizzare il *Menu mappa*.
3. Selezionare **Annulla Evita zona**.
   La Zona da evitare viene eliminata.

Come si eliminano le Zone da evitare?

Viene visualizzata la schermata *Informazioni salvate*.

1. Selezionare **Elimina Zone da evitare**.
2. Quando si apre la casella di dialogo di avvertenza, selezionare **Sì** per confermare.
   Tutte le Zone da evitare vengono eliminate.

Come si ottiene l'anteprima di un percorso?

La Dimostrazione percorso consente di:

- Ottenere l'anteprima di un percorso.
- Programmare e visualizzare un percorso senza un punto di posizione GPS, ad esempio quando ci si trova in un edificio.

I seguenti passi mostreranno come ottenere l'anteprima del percorso.

1. **Selezionare un punto di partenza**

   Se si dispone di un punto di posizione GPS, non è necessario selezionare un punto di partenza a meno che non si desideri disporre di un percorso dimostrativo che inizia altrove.

   a) Selezionare il punto di partenza sulla schermata mappa in *3D* o in *2D*.
   Viene visualizzato il *Menu mappa*.

   b) Selezionare **Posizione**.
   Viene visualizzato il sottomenu *Posizione*.

   c) Selezionare **Imposta come posizione di partenza**.
   Il *Menu mappa* si chiude e il punto selezionato viene impostato come punto di partenza.

2. **Selezionare un punto di destinazione**

   Impostare una destinazione usando l'assistente di immissione indirizzi o utilizzando il *Menu mappa*:

   a) Localizzare la destinazione.

   b) Premere sulla destinazione per visualizzare il *Menu mappa*.

   c) Selezionare **Naviga verso**.
   Il *Menu mappa* si chiude e la schermata Mappa visualizza il percorso calcolato.

3. **Dimostrare il percorso**

   Una volta stabilito il percorso, è possibile ottenerne una dimostrazione completando i seguenti passi:

   a) Premere sulla schermata Mappa per visualizzare il *Menu mappa*.

   b) Selezionare **Percorso**.
   Viene visualizzato il sottomenu *Percorso*.

   c) Selezionare **Avvia dimostrazione**.
   La schermata *Mappa* mostra il percorso calcolato in modalità di dimostrazione del percorso.

Come si visualizzano le statistiche del percorso?

Nota: questa funzione non è disponibile in tutti i modelli.

Il Mio fornisce informazioni su:

- distanza percorsa
- velocità media
- velocità massima
- tempo
- tempo di sosta.

I dati sul viaggio sono presentati in due modi diversi. Questi sono:

- informazioni per il viaggio attuale
- informazioni per tutti i viaggi fino al momento attuale, o dall'ultimo ripristino del Tripmeter

Come si visualizzano le statistiche sul percorso attuale?

La schermata *Tripmeter - percorso attuale* viene usata per visualizzare informazioni statistiche riguardanti il viaggio attuale.

Verrà visualizzata la schermata *Tripmeter - attuale*.

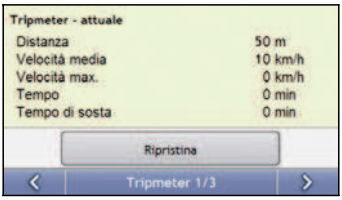

Completare una delle operazioni seguenti:

Se si desidera ...	Procedere come segue
visualizzare le statistiche dei viaggi fino a momento attuale	Toccare per visualizzare la schermata *Tripmeter - totale l*.
ripristinare il Tripmeter	toccare **Ripristina**. Verrà visualizzata una casella di dialogo di avvertenza. toccare **Sì** per ripristinare. Verrà visualizzata la schermata *Tripmeter - attuale*.

Come si visualizzano le statistiche sui viaggi fino al momento attuale?

La schermata *Tripmeter - totale* viene usata per visualizzare i dati statistici per tutti viaggi fino al momento attuale, o dall'ultimo ripristino del Tripmeter.

Verrà visualizzata la schermata Tripmeter - totale.

Completare una delle operazioni seguenti:

Se si desidera ...	Procedere come segue
visualizzare i registri dei viaggi	toccare per visualizzare la schermata *Registratore viaggi*.
visualizzare le statistiche per il percorso attuale	toccare per visualizzare la schermata *Tripmeter - attuale*.
ripristinare il Tripmeter	toccare **Ripristina**. Verrà visualizzata una casella di dialogo di avvertenza. Toccare **Sì** per ripristinare. Verrà visualizzata la schermata *Tripmeter - totale*.

Come si visualizzano i registri viaggi?

Nota: il Registratore di viaggi è disponibile solo in alcuni modelli.

La schermata Registratore di viaggi si usa per registrare e visualizzare i registri del viaggio attuale. Il Registratore di viaggi mantiene i registri solo se si è scelto di farlo.

Viene visualizzata la schermata *Registratore di viaggi*.

Completare una delle operazioni seguenti:

Se si desidera ...	Procedere come segue
visualizzare le statistiche dei viaggi fino a momento attuale	Selezionare per visualizzare la schermata *Tripmeter - toatale*.
cessare di registrare i viaggi	selezionare **Arresta registrazione**.
eliminare i registri dei viaggi.	selezionare **Arresta registrazione**. selezionare poi **Elimina registri** per eliminare i registri.

Come si usa NavPix™?

Nota: La funzionalità **NavPix™** è disponibile solo in alcuni modelli.

Le foto scattate mentre si dispone di un punto di posizione GPS sono denominate **NavPix™** ed è possibile utilizzarle per recarsi nel luogo fotografato.

Come si gestiscono i NavPix™?

Gestione degli album

Gli album contengono tutti i **NavPix™** e li mostrano come miniature. È possibile memorizzare i **NavPix™** in album personalizzabili nella memoria interna del Mio o nella scheda di memoria.

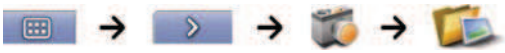

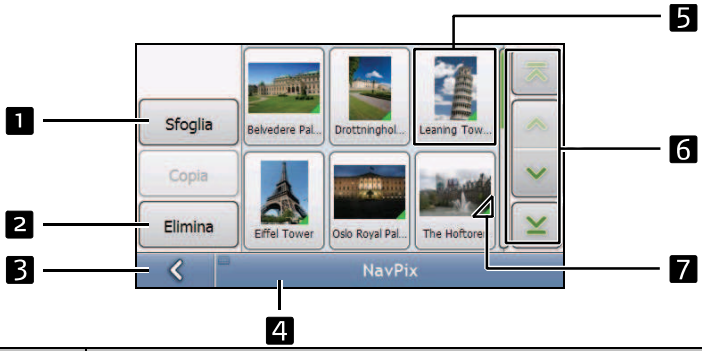

	Voce	Descrizione
1	**Sfoglia**	Mostra la schermata Selezionare un album, nella quale è possibile selezionare un altro album.
2	**Elimina**	Elimina i **NavPix™** selezionati dall'album visualizzato.
3		Visualizza la schermata precedente.
4	**Titolo album**	Il titolo dell'album.
5	**Miniatura NavPix™**	Una miniatura dei **NavPix™** presenti nell'album visualizzato: • Per selezionare un **NavPix™**, toccare la miniatura. Si apre la schermata *Dettagli* **NavPix™**. • Per selezionare più **NavPix™**, selezionare il primo e trascinare lo stilo per includere gli altri nella selezione. Quando si seleziona un **NavPix™**, questo viene visualizzato con un contorno verd. **Nota:** se si è assegnato un titolo al **NavPix™**, esso verrà mostrato sotto il **NavPix™**. Se al **NavPix™** on è stato assegnato un titolo, viene visualizzato il nome del file del **NavPix™**.
6	**Pulsanti di scorrimento**	Usare i pulsanti di scorrimento per scorrere i **NavPix™**.
7		Compare se l'immagine è un **NavPix™** con coordinate GPS integrate.

Come si copia un NavPix™ nella scheda di memoria?

È possibile copiare i **NavPix™** dagli album della memoria interna del Mio alla scheda di memoria e viceversa.

Nota: la prima volta che si copia un **NavPix™** sulla scheda di memoria, vi verrà creata una cartella denominata **NavPix™**.

1. Nella schermata *Album*, selezionare **Sfoglia**.
   Verrà visualizzata la schermata **Selezionare un album**.
2. Selezionare l'album che si desidera visualizzare.
3. Selezionare e mantenere premuto, quindi trascinare la schermata per selezionare i **NavPix™** da copiare.
   Ogni **NavPix™** selezionato presenta un bordo rosso.
   - Per annullare una selezione, premere su di essa e trascinare nuovamente la schermata.
4. Una volta terminata la selezione, selezionare **Copia**.
5. Verrà visualizzata una schermata di avvertenza che chiede di confermare o annullare la procedura.
   In caso di conferma, i **NavPix™** verranno copiati.

Come si eliminano i NavPix™ da un album?

È possibile eliminare i **NavPix™** da un album presente nella memoria interna del Mio o nella scheda di memoria.

Nota: quando un **NavPix™** è stato salvato come destinazione preferita, se in seguito si rimuove il **NavPix™** non si elimina il Preferito.

1. Nella schermata *Album*, selezionare **Sfoglia**.
   Verrà visualizzata la schermata **Selezionare un album**.
2. Selezionare l'album che si desidera visualizzare.
3. Selezionare e mantenere premuto, quindi trascinare la schermata per selezionare i **NavPix™** da eliminare.
   Ogni **NavPix™** selezionato presenta un bordo rosso.
   - Per annullare una selezione, premere su di essa e trascinare nuovamente la schermata.
4. Una volta terminata la selezione, selezionare **Elimina**.
5. Verrà visualizzata una schermata di avvertenza che chiede di confermare o annullare la procedura.
   In caso di conferma, i **NavPix™** saranno eliminati.

Suggerimento: è anche possibile eliminare un solo **NavPix™** tramite la schermata *Dettagli foto*.

Gestione dei NavPix™

La schermata *Dettagli* **NavPix**™ mostra informazioni sui **NavPix**™. Per visualizzare la schermata *Dettagli foto*, selezionare un **NavPix**™.

	Voce	Descrizione
1	**Miniatura**	Una miniatura del **NavPix**™. Selezionare per visualizzare il **NavPix**™ a schermo intero.
2	**Titolo del NavPix**™	Il titolo del **NavPix**™; selezionare **Modifica** per aggiungere un titolo o modificare quello esistente.
3	**Mostra su mappa**	Selezionando questa opzione, sulla mappa viene visualizzata un'icona in corrispondenza del luogo in cui è stato scattato il **NavPix**™. **Nota:** Mostra su mappa è disponibile solo se si tratta di un **NavPix**™ con coordinate GPS integrate.
4		Selezionare per ritornare all'album.
5	**Ora/Data e coordinate della posizione**	Visualizza l'ora e la data in cui è stato scattato il **NavPix**™. Mostra le coordinate GPS, se disponibili.
6		Selezionare per scorrere l'album.
7	**Assegna**	Consente di salvare un **NavPix**™ in un Preferito esistente se al **NavPix**™ sono associate coordinate GPS.
8	**Modifica**	Consente di modificare il nome del **NavPix**™ tramite la schermata *Tastiera*.
9	**Elimina**	Elimina un **NavPix**™ dall'album del Mio o della scheda di memoria.
10		Il percorso viene calcolato e visualizzato nella schermata *Mappa in 3D*. **Nota:** Questo pulsante è disponibile solo se si tratta di un **NavPix**™ con coordinate GPS integrate.

Come si visualizza un NavPix™ a schermo intero?

1. Nella schermata *Dettagli* **NavPix™**, selezionare una miniatura del **NavPix™**.
   Il **NavPix™** viene visualizzato a schermo intero.

   Nota: le icone scompaiono dopo alcuni secondi; toccare lo schermo per farle ricomparire.

2. Per completare eseguire la seguente procedura:

Se si desidera ...	Procedere come segue
ingrandire un'area del **NavPix™**	Selezionare
zumare indietro il **NavPix™**	Selezionare
ruotare il **NavPix™**	Selezionare . Il **NavPix™** ruota di 90 gradi in senso antiorario ogni volta che lo si tocca con lo stilo . il **NavPix™** viene salvato con il nuovo angolo.
visualizzare le parti del **NavPix™** che non si mostrano sullo schermo	toccare e mantenere premuto il **NavPix™**, quindi trascinarlo sullo schermo.
scorrere il **NavPix™**	Selezionare
ritornare alla schermata Dettagli **NavPix™**	Selezionare

Come si aggiunge o modifica una descrizione del NavPix™?

È possibile assegnare una descrizione al **NavPix™** o modificare una descrizione esistente. La descrizione può avere un massimo di 34 caratteri.

1. Nella schermata *Dettagli* **NavPix™**, selezionare **Modifica**.
   Viene visualizzata la schermata *Tastiera*.

2. Selezionare i caratteri necessari uno per uno.
   La descrizione verrà visualizzata in cima alla schermata.

3. Una volta completata la descrizione, selezionare .
   Viene visualizzata la schermata *Dettagli* **NavPix™**, con la nuova descrizione sotto la miniatura del **NavPix™**.

Nota: è possibile aggiungere una descrizione al NavPix™ o modificare una descrizione esistente solo se si è salvato il NavPix™ come PDI o come Preferito. Per ulteriori informazioni, vedere "Come si salva un NavPix™ in un preferito?" a pagina 61 o vedere "Come si salva un NavPix™ in un PDI?" a pagina 62.

Come ci si dirige verso un NavPix™?

Il Mio contiene dei **NavPix**™ già installati verso i quali è possibile dirigersi. Se non ci si è ancora diretti verso un **NavPix**™, tre dei **NavPix**™ già installati vengono visualizzati nella schermata Vai a **NavPix**™. In caso contrario, vengono visualizzati i tre **NavPix**™ usati più di recente.

Nota: per dirigersi verso il luogo di un **NavPix**™, bisogna che al momento di scattare il **NavPix**™ fosse disponibile un punto di posizione GPS, oppure occorre aggiungere le coordinate GPS con MioMap.

Come ci si dirige verso un NavPix™ recente?

1. Selezionare il **NavPix**™ verso il quale ci si desidera dirigere.
   Viene visualizzata la schermata *Anteprima destinazione*.

2. Selezionare .
   Il Mio calcola il percorso a partire dalla posizione attuale. Viene visualizzata la schermata *Mappa in 3D*.

Come ci si dirige verso un NavPix™ scattato, scaricato o già installato?

1. Nella schermata *Album*, selezionare un **NavPix**™.
   Verrà visualizzata la schermata *Dettagli* **NavPix**™.

2. Selezionare .
   Il Mio calcola il percorso a partire dalla posizione attuale. Viene visualizzata la schermata *Mappa in 3D*.

Come si salva un NavPix™ in un preferito?

Nota: quando si assegna un **NavPix**™ a un Preferito esistente, a quest'ultimo vengono associate solo le immagini, non le coordinate GPS.

1. Nella schermata *Album*, selezionare un **NavPix**™.
   Verrà visualizzata la schermata *Dettagli* **NavPix**™.

2. Nella schermata *Dettagli* **NavPix**™, selezionare **Assegna**.
   Viene visualizzata la schermata *Assegna foto*.

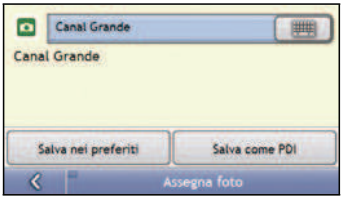

3. Per completare eseguire la seguente procedura:

Se si desidera ...	Procedere come segue
modificare il nome del Preferito	selezionare [⌨]. Verrà visualizzata la schermata *Tastiera*. Immettere un nome per il Preferito, quindi selezionare [✓]
salvare il **NavPix**™ come Preferito (quando ad un'immagine sono associate coordinate GPS)	selezionare **Salva nei preferiti** e selezionare un nuovo Preferito dall'elenco. Il **NavPix**™ viene salvato come nuovo Preferito e compare la schermata *Dettagli foto*. **Nota:** non è possibile salvare un **NavPix**™ come Preferito se non sono disponibili coordinate GPS.
salvare un'immagine in un indirizzo	selezionare **Salva nei preferiti** e selezionare un Preferito dall'elenco. Il **NavPix**™ è assegnato al Preferito e viene visualizzata la schermata *Dettagli fot*.

Come si salva un NavPix™ in un PDI?

Nota: è possibile salvare come PDI solo i NavPix™ con coordinate GPS integrate.

1. Nella schermata *Album*, selezionare un NavPix™.
   Verrà visualizzata la schermata *Dettagli* NavPix™.

2. Nella schermata *Dettagli* NavPix™, selezionare **Assegna**.
   Verrà visualizzata la schermata *Assegna foto*.

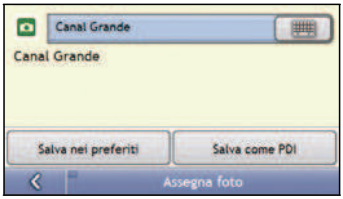

3. Selezionare **Salva come PDI**.
   Viene visualizzata la schermata Seleziona categorie PDI.

4. Per completare eseguire la seguente procedura:

Se si desidera ...	Procedere come segue
modificare il nome del PDI	selezionare . Verrà visualizzata la schermata *Tastiera*. Immettere un nome per il PDI, quindi selezionare
salvare il NavPix™ come PDI (quando ad un'immagine sono associate coordinate GPS)	selezionare **Salva come PDI** e selezionare una *categoria di PDI* dall'elenco. Quindi selezionare . **Nota:** non è possibile salvare un NavPix™ come Preferito se non sono disponibili coordinate GPS.
creare una nuova categoria di PDI personalizzata e salvare un NavPix™ come PDI	selezionare **Una nuova categoria** per creare una categoria di PDI personalizzata. Viene visualizzata la schermata *Tastiera*. immettere un nome per il PDI, quindi selezionare . La schermata *Seleziona categorie PDI* mostrerà la nuova categoria di PDI. selezionare la **Categoria di PDI** dall'elenco, quindi selezionare .

Informazioni su Mio Connect (Local Search)

Nota: Non disponibile su tutti i modelli.

Usando Mio Connect si possono cercare e si può navigare ai POI scaricati usando MioMore Desktop.

Come si cerca un PDI usando Mio Connect?

1. Selezionare **Luoghi MioMore**.
   Viene visualizzata la schermata *Elenco dei risultati*.

(0.56km) ALBERGO SANTA CHIARA (HOTE...
(0.56km) ALBERGO SANTA CHIARA SRL (C...
(0.59km) ALBERGHI ARENULA (CENTRALI...
(0.59km) HOTEL ARENULA SAS (CENTRALI...
(0.61km) ALBERGHI: DEL SENATO (GEST. ...
Elenco dei risultati: hotel

2. Selezionare un PDI.
   Viene visualizzata la schermata *Anteprima*.

3. Completare una delle operazioni seguenti:

Se si desidera ...	Procedere come segue
dirigersi verso la destinazione selezionata	Selezionare . Il percorso viene calcolato e visualizzato nella schermata *Mappa in 3D*.
visualizzare la destinazione sulla schermata della mappa	premere sulla mappa per visualizzare la destinazione sulla schermata *Mappa in 2D*. selezionare **Chiama**.
Visualizza altre informazioni sul POI	selezionare **Altro**. Verrà visualizzata la schermata *Dettagli destinazione*.
Aggiunge il POI ad un viaggio con più fermate	selezionare **Aggiungi**. Viene visualizzata la schermata *Programmatore di viaggi multistop*. L'indirizzo viene elencato come punto di percorso del viaggio multistop. Fare riferimento alla sezione "Come si crea un viaggio multistop?" a pagina 27.
Salva il POI come casa	selezionare **Salva**. Verrà visualizzata la schermata *Nuovo Preferito*. selezionare **Salva come Casa**.
Salva il POI come preferito	selezionare **Salva**. Verrà visualizzata la schermata *Nuovo Preferito*. selezionare **Salva nei preferiti**.

Come si ricevono informazioni attuali sul traffico?

Nota: Le informazioni sul traffico sono disponibili solo su modelli selezionati e solo in alcuni paesi selezionati.

Il Mio è in grado di ricevere informazioni attuali sul traffico per tutte le strade e autostrade principali, consentendo così di evitare potenziali ritardi sul percorso. Man mano che si verificano eventi di traffico, vengono visualizzati appositi messaggi ed icone di traffico. Se un messaggio relativo ad un evento nasconde la propria posizione attuale, la mappa viene regolata in modo da mostrare sia il messaggio che la posizione.

Come fa il Mio a ricevere informazioni sul traffico?

È possibile ricevere le informazioni sul traffico corrente sul proprio Mio mediante un accessorio per il traffico opzionale. Il servizio TMC non richiede abbonamento.

Nota: Per ricevere le informazioni sul traffico, è necessario collegare il Mio al caricatore da auto.

Il Traffic Message Channel trasmette informazioni in tempo reale sul traffico e informazioni meteorologiche tramite il Radio Data System (sistema di dati via radio, RDS) in FM. Le emittenti in FM trasmettono dati TMC su un ciclo di diversi minuti, con centinaia di eventi che è possibile inviare ai ricevitori TMC come il modulo di traffico Mio.

Stato del traffico

Lo stato attuale del traffico è indicato dal colore dell'icona TMC situata nell'angolo inferiore destro delle schermate della mappa.

Per visualizzare lo stato attuale del traffico dalle schermate della mappa, selezionare , quindi .

La seguente tabella descrive le tre icone relative allo stato del traffico:

Stato del traffico	Descrizione
	Lo stato TMC è grigio se il trsaffico è attualmente inattivo per una delle tre condizioni seguenti: • Il Mio si sta collegando al servizio TMC. • Il Mio non è in grado di ricevere i dati TMC. È possibile che ciò sia dovuto ad una copertura radio locale insufficiente. • Ci si trova in un Paese in cui non è possibile usare il modulo di traffico del Mio. Selezionare per visualizzare la schermata *Panoramica sul traffico*.
	Lo stato TMC è arancione in presenza di una delle seguenti condizioni: • Si è entrati in un Paese in cui non è possibile usare le funzioni di traffico del Mio, ma nella schermata *Elenco eventi* sono ancora elencati eventi di traffico. • Si è separato il Mio dal modulo di traffico del Mio, oppure il modulo di traffico del Mio non viene attualmente alimentato ma nella schermata *Elenco eventi* sono ancora elencati eventi di traffico. Selezionare per visualizzare la schermata *Panoramica sul traffico*.
	Lo stato TMC è verde se il Mio o il modulo di traffico sono attivi e stanno ricevendo eventi di traffico. Selezionare per visualizzare la schermata *Panoramica sul traffico*.

Lo stato del traffico viene indicato con ulteriori dettagli nella schermata *Stato sistema di traffico*.

Come si fa a sapere quando si verifica un evento di traffico?

Gli eventi ricevuti vengono gestiti in base alle proprie preferenze di traffico. Per ulteriori informazioni, vedere “Traffico” a pagina 86.

Quando si attraversa una zona nella quale è possibile ricevere lo stato del traffico, il Mio decodifica gli eventi e li mostra sullo schermo. Nelle schermate della mappa viene visualizzata un'icona nel punto in cui si verifica l'evento, mentre viene emessa un'avvertenza acustica se l'evento si trova sul percorso. Quando la portata dell'evento riguarda una distanza specifica, la strada viene evidenziata e delle frecce indicano il senso di marcia interessato.

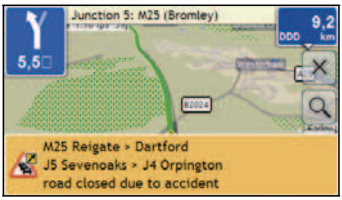

Nella parte inferiore della schermata compare un messaggio con il nome della strada, il tratto di strada interessato e il tipo di evento che si è verificato. Il messaggio permane sullo schermo per 8 secondi e viene aggiunto all'*elenco degli eventi*.

Come si fa a visualizzare un elenco di tutti gli eventi che si verificano sul percorso?

Il Mio crea un elenco degli eventi man mano che vengono ricevuti; l'elenco viene mostrato nella schermata *Elenco eventi*. Questa schermata può essere visualizzata solo se l'icona TMC è verde o arancione.

Nella schermata *Panoramica sul traffico*, selezionare .

	Voce	Descrizione
1	**Descrizione**	Mostra dettagli sull'evento, tra i quali: ● nome della strada e senso di marcia in cui si verifica l'evento ● posizioni iniziale e finale dell'evento > indica un evento da punto a punto. <> indica un evento tra due punti. ● Tipo di evento
2	**Icona evento**	Visualizzazione di un'icona ad indicare il tipo di evento.
3		Selezionare per ritornare alla schermata precedente.
4		Selezionare per visualizzare la schermata *Selezionare tipo di ordinamento eventi*, dove è possibile ordinare gli eventi in base alla distanza, al nome della strada o al momento in cui si sono verificati.
5	**Indicatore di posizione**	Visualizza la posizione nella schermata *Elenco eventi*.
6	**Pulsanti di scorrimento**	Consentono di visualizzare tutti gli eventi scorrendo l'elenco verso l'alto e verso il basso.
7	**Numero di eventi**	Mostra il numero di eventi nell'elenco attuale.

Come si visualizzano i dettagli sul traffico?

Esistono diversi modi di visualizzare i dettagli di un evento ricevuto dal Mio.

Scegliere una delle opzioni seguenti:

Posizione	Opzione
Da una qualsiasi delle schermate usate per visualizzare il percorso	selezionare il messaggio relativo all'evento quando compare sullo schermo. Viene visualizzata la schermata *Dettagli evento*.
Nella schermata *Panoramica sul traffico*	selezionare Viene visualizzata la schermata *Elenco eventi*. selezionare l'evento che si desidera visualizzare. Viene visualizzata la schermata *Dettagli evento*.
Nel *Menu mappa*	mantenere premuta l'icona del traffico che si mostra nel punto in cui si è verificato l'evento. Viene visualizzata la schermata *Vista mappa*. selezionare **Mostra dettagli**. Verrà visualizzata la schermata *Dettagli evento*.

	Voce	Descrizione
1	**Descrizione**	Mostra dettagli sull'evento, tra i quali: • nome della strada e senso di marcia in cui si verifica l'evento • posizioni iniziale e finale dell'evento > indica un evento da punto a punto. <> indica un evento tra due punti. • Tipo di evento
2	**Icona evento**	Visualizzazione di un'icona ad indicare il tipo di evento.
3	**Informazioni sulla deviazione**	Consente di visualizzare dettagli sulla deviazione suggerita, se disponibili. Per ulteriori informazioni, vedere "Come si fa a sapere se viene suggerita una deviazione?" a pagina 68.
4		Selezionare per ritornare alla schermata precedente.
5		Selezionare per visualizzare il prossimo evento dell'elenco. Selezionare per visualizzare l'evento precedente dell'elenco.
6	**Numero di eventi**	Consente di visualizzare il numero di eventi attualmente mostrati e il numero totale di eventi dell'elenco.

	Voce	Descrizione
7		Selezionare per iniziare un nuovo percorso evitando l'evento. Disponibile solo se sono disponibili una deviazione o un nuovo percorso. **Nota:** una Zona da evitare annullata è rappresentata con e viene visualizzata dopo il calcolo di un nuovo percorso.

Come si fa a sapere se viene suggerita una deviazione?

Quando sul percorso si verifica un evento di traffico o vi è un tratto libero, viene suggerita sempre una deviazione. Il messaggio relativo alla deviazione compare nella barra di stato delle schermate usate per visualizzare il percorso. Nelle schermate *Mappa in 3D* e *Mappa in 2D* compare un'icona di deviazione nel punto in cui si è verificato l'evento.

Nota: le deviazioni vengono suggerite solo per gli eventi di traffico e i tratti liberi su un percorso calcolato.

Come si evita un evento sul percorso?

Nella schermata *Panoramica sul traffico*, selezionare .

1. Nella schermata *Elenco eventi*, selezionare l'evento che si desidera evitare.
   Viene visualizzata la schermata *Dettagli evento*.

2. Se per evitare un evento sul percorso è stata calcolata una deviazione, è disponibile ; selezionare per accettare il nuovo percorso ed evitare l'evento.
   Viene visualizzata la schermata *Mappa in 3D*.

Come si annulla una deviazione intorno all'evento verificatosi sul percorso?

Se si è scelto di evitare un evento ed è stato calcolato un nuovo percorso, è possibile annullare la deviazione intorno all'evento ritornando sul percorso originale.

1. Nella schermata *Elenco eventi*, selezionare l'evento la cui deviazione si desidera annullare.
   Viene visualizzata la schermata *Dettagli evento*.

2. Nella parte inferiore della schermata vengono visualizzate informazioni relative al nuovo calcolo del percorso.

   - Se è stato calcolato un nuovo percorso, è disponibile; selezionarlo per accettare il nuovo percorso. Viene visualizzata la schermata *Mappa in 3D*.

Come si evitano automaticamente tutti gli eventi di traffico e quelli relativi a tratti liberi sul percorso?

Per evitare automaticamente tutti gli eventi di traffico e quelli relativi a tratti liberi, vedere "Notifica episodio traffico" a pagina 87.

Messaggi di traffico

La schermata *Dettagli* evento mostra le informazioni di stato sulla deviazione.

Messaggi Deviazione non disponibile

Se non è disponibile una deviazione, compare uno dei seguenti messaggi:

Messaggio	Descrizione
Evento non localizzabile Tratto libero non localizzabile	Non è stato possibile identificare una posizione specifica per l'evento.
L'evento non influisce sul percorso Il tratto libero non influisce sul percorso	L'evento non si trova lungo il tratto attuale del viaggio o si trova alle spalle della propria posizione attuale.
Si sta evitando questo evento Si è accettato questo tratto libero	L'evento non si trova lungo il tratto attuale del viaggio.
Si è troppo distanti dalla deviazione Si è troppo lontani per accettare questo tratto libero	L'evento è attualmente troppo distante per influire sul viaggio.
Deviazione non trovata Percorso con tratto libero non trovato.	Impossibile calcolare una deviazione / un nuovo percorso.

Messaggi Deviazione raccomandata

Se viene raccomandata una deviazione, compare uno dei seguenti messaggi:

Messaggio	Descrizione
Ricerca deviazione in corso... Nuovo calcolo del percorso in corso...	Il Mio sta calcolando un nuovo percorso. Durante il calcolo, viene indicata la % di completamento. **Nota:** se si esce da questa schermata prima del completamento del calcolo, l'operazione viene annullata.
Distanza dalla deviazione... Cambio tratto libero	È stato calcolato un percorso. Viene indicata la differenza tra la distanza del percorso attuale e quella del percorso proposto.

Cosa è possibile personalizzare?

Per migliorare l'esperienza di navigazione sono disponibili diverse schermate di preferenze.

Nota: le schermate del *Preferenze* possono presentare un aspetto diverso da quello illustrato sopra; ciò dipende dal modello di Mio.

- Per avanzare lungo le schermate *Preferenze*, selezionare .
- Per visitare di nuovo la schermata precedente, selezionare .

Opzioni percorso

È possibile migliorare l'esperienza di navigazione modificando certi aspetti del percorso e del relativo calcolo. Le opzioni di percorso comprendono quattro schermate.

Calcolo percorso 1/5

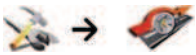

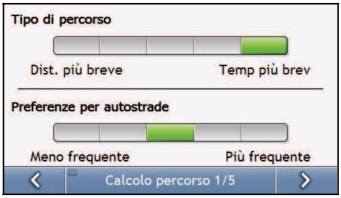

Per completare eseguire la seguente procedura:

Se si desidera ...	Procedere come segue
cambiare il tipo di percorso	spostare il cursore **Tipo di percorso** verso **Tempo più breve** per attribuire una maggiore importanza al tempo più breve al momento di calcolare il percorso. spostare il cursore **Tipo di percorso** verso **Distanza più breve** per attribuire una maggiore importanza alla distanza più corta al momento di calcolare il percorso. **Nota:** se si preferisce **Distanza più breve** a **Tempo minore**, il tempo di viaggio può aumentare parecchio.
cambiare la preferenza relativa alle autostrade	spostare il cursore **Preferenza per autostrade** verso **Meno frequente** per usare quando possibile strade diverse dalle autostrade al momento di calcolare il percorso. **Nota:** è possibile che questa opzione non rimuova completamente le **autostrade** da un percorso. spostare il cursore **Preferenza per autostrade** verso **Più frequente** per usare quando possibile le autostrade al momento di calcolare il percorso.

Le preferenze sono automaticamente salvate.

Tipi di strada 2/5

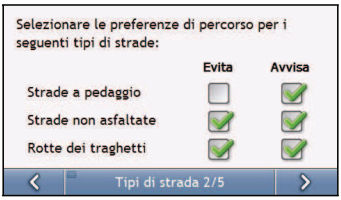

Per completare eseguire la seguente procedura:

Se si desidera ...	Procedere come segue
evitare le strade a pedaggio ricevere un'avvertenza se il percorso comprende strade a pedaggio	selezionare la casella di controllo **Strade a pedaggio** nella colonna **Evita**. selezionare la casella di controllo **Strade a pedaggio** nella colonna **Avvisa**. L'avvertenza comparirà ogni volta che si inizia un viaggio che comprende una strada a pedaggio.
evitare le strade non asfaltate ricevere un'avvertenza se il percorso comprende strade non asfaltate	selezionare la casella di controllo **Strade non asfaltate** nella colonna **Evita**. selezionare la casella di controllo **Strade non asfaltate** nella colonna **Avvisa**. L'avvertenza comparirà ogni volta che si inizia un viaggio che comprende strade non asfaltate.
evitare i traghetti ricevere un'avvertenza se il percorso comprende traghetti	selezionare la casella di controllo **Rotte dei traghetti** nella colonna **Evita**. **Nota:** se si evitano i percorsi coperti da traghetti, può risultare impossibile spostarsi da un Paese all'altro anche se esiste un ponte o un tunnel. selezionare la casella di controllo **Rotte dei Traghetti** nella colonna **Avvisa**. L'avvertenza comparirà ogni volta che si inizia un viaggio che comprende traghetti.

Le preferenze sono automaticamente salvate.

Tipi di strada 3/5

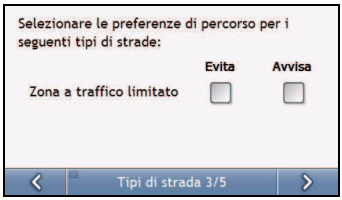
Selezionare le preferenze di percorso per i seguenti tipi di strade:
Evita
Avvisa
Zona a traffico limitato
Tipi di strada 3/5

Per completare eseguire la seguente procedura:

Se si desidera ...	Procedere come segue
Evita zona particolare	Selezionare la casella **Zona particolare** nella colonna **Evita**.
Ricevi avviso se il percorso include una zona particolare	Selezionare la casella **Zona particolare** nella colonna **Avvisa**. L'avviso sarà visualizzato all'inizio di ciascun viaggio che contiene zone particolari.

Le preferenze sono automaticamente salvate.

Avvisi per l'autista 4/5

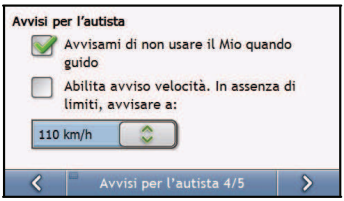
Avvisi per l'autista
Avvisami di non usare il Mio quando guido
Abilita avviso velocità. In assenza di limiti, avvisare a:
110 km/h
Avvisi per l'autista 4/5

Per completare eseguire la seguente procedura:

Se si desidera ...	Procedere come segue
attivare un'avvertenza visiva se si accede alla schermata *Menu principale* con il veicolo in movimento	selezionare la casella di controllo **Avvisami di non usare il Mio quando guido**.
abilitare un campanello d'allarme quando si raggiunge o si supera la velocità prestabilita	selezionare la velocità nella casella di controllo **Avvisami quando supero la velocità di**.
selezionare la velocità preferita	selezionare la velocità preferita dalla casella **Velocità**.

Le preferenze sono automaticamente salvate.

Registrazione dati 5/5

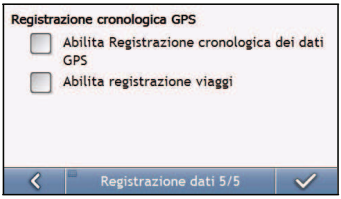

Per completare eseguire la seguente procedura:

Se si desidera ...	Procedere come segue
tenere un registro GPS dei propri viaggi	selezionare la casella di controllo **Abilita registrazione cronologica dei dati GPS**.
registrare il chilometraggio per importarlo in MioMore Desktop creando note di spesa	selezionare la casella di controllo **Abilita registrazione viaggi**. **Nota:** questa opzione non è disponibile in tutti i modelli.

Le preferenze sono automaticamente salvate.

Visualizzazione mappa

È possibile modificare l'aspetto e il comportamento delle schermate *Mappa* personalizzando le preferenze *Visualizzazione mappa*.

Mappa 1/3

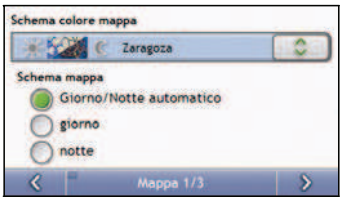

Per completare eseguire la seguente procedura:

Se si desidera ...	Procedere come segue
modificare lo schema dei colori	selezionare lo schema preferito dalla casella a discesa **Schema colore mappa**.
impostare lo schermo in modo che il contrasto venga regolato automaticamente	selezionare l'opzione **Giorno/Notte automatico**.
migliorare il contrasto dello schermo in condizioni di luce intensa o insufficiente	selezionare l'opzione **Giorno** o **Notte** per regolare manualmente il contrasto.

Le preferenze sono automaticamente salvate.

Mappa 2/3

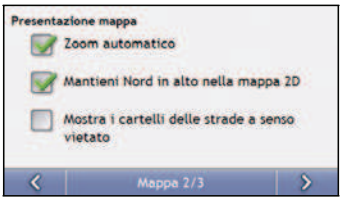
Presentazione mappa
Zoom automatico
Mantieni Nord in alto nella mappa 2D
Mostra i cartelli delle strade a senso vietato
Mappa 2/3

Per completare eseguire la seguente procedura:

Se si desidera ...	Procedere come segue
abilitare lo zoom automatico durante la navigazione	selezionare la casella di controllo **Zoom automatico**. Selezionando questa casella, le schermate *Mappa in 3D* e *Mappa in 2D* verranno automaticamente ingrandite o ridotte a seconda della velocità, per consentire una visione ottimale del percorso.
visualizzare il Nord in cima alla schermata *Mappa in 2D*	selezionare la casella di controllo **Mantieni Nord in alto nella Mappa 2D**. **Nota:** se la casella non è selezionata, il senso di marcia viene visualizzato in cima alla schermata *Mappa in 2D*.
visualizzare le icone "senso unico" per le strade "a senso unico" sulle schermate *Mappa in 2D* e *Mappa in 2D*	selezionare la casella di controllo **Mostra i cartelli delle strade a senso vietato**.

Le preferenze sono automaticamente salvate.

Seleziona Mappa 3/3

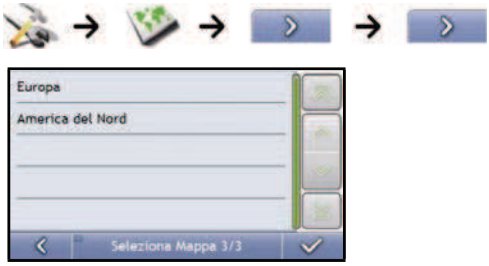

Per completare eseguire la seguente procedura:

Se si desidera ...	Procedere come segue
usare mappe di un altro mappa	selezionare un altro mappa. Una volta selezionato il continente, vengono caricate le relative mappe e viene visualizzata la schermata *Mappa in 3D*.

Le preferenze sono automaticamente salvate.

Mostra PDI su mappa

I Punti di interesse (PDI) sono raggruppati in categorie. È possibile scegliere di visualizzare (o nascondere) le icone di tutte le categorie di PDI nelle schermate della mappa, oppure di visualizzare selettivamente le icone desiderate, scelte dall'elenco delle categorie.

Ad esempio, può darsi che si sia interessati solo ai locali di svago e che si desideri disattivare altre categorie quali le scuole.

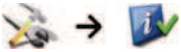

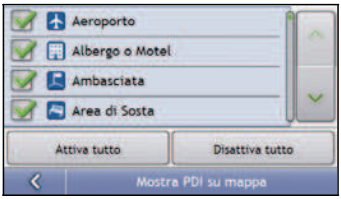

Per completare eseguire la seguente procedura:

Se si desidera ...	Procedere come segue
visualizzare le icone di tutti i PDI	selezionare **Attiva tutto**.
non visualizzare le icone dei PDI	selezionare **Disattiva tutto**.
selezionare un'icona per una categoria specifica di PDI da visualizzare sulle schermate della mappa	selezionare la casella di controllo della categoria di PDI desiderata; ripetere l'operazione fino a selezionare tutte le categorie desiderate.

Le preferenze sono automaticamente salvate.

Volume

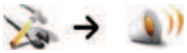

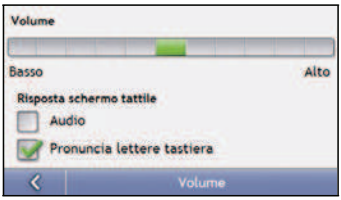

Per completare eseguire la seguente procedura:

Se si desidera ...	Procedere come segue
aumentare o ridurre il volume	spostare il cursore **Volume** verso **Alto** per aumentare il volume. spostare il cursore **Volume** verso **Basso** per ridurre il volume.
sentire un tono quando si tocca lo schermo tattile	selezionare la casella di controllo **Audio**.
sentire la pronuncia dei caratteri della tastiera	selezionare la casella di controllo **Pronuncia lettere tastiera**.

Le preferenze sono automaticamente salvate.

Visualizzazione schermo

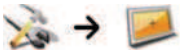

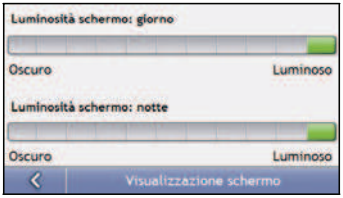

Per completare eseguire la seguente procedura:

Se si desidera ...	Procedere come segue
modificare la luminosità dello schermo	spostare il cursore **Luminosità schermo** verso **Luminoso** per aumentare la luminosità dello schermo. spostare il cursore **Luminosità schermo** verso **Oscuro** per diminuire la luminosità dello schermo. **Avvertenza:** il Mio può surriscaldarsi quando la scala Luminosità viene impostata su un valore superiore al 70%, cioè quando sono colorati più di sette rettangoli; usare quindi una luminosità inferiore ogni qualvolta è possibile.

Le preferenze sono automaticamente salvate.

Avvisi PDI

Le preferenze relative agli allarmi PDI consentono di impostare un campanello d'allarme e/o un avviso ottico per le categorie di Punti di Interesse installate tramite MioMore Desktop (PDI personalizzati). È anche possibile impostare avvertenze per categorie di PDI che erano già installate nel Mio o che sono disponibili dietro abbonamento, ad esempio gli autovelox.

Se si è impostato un percorso, le avvertenze verranno date quando ci si trova ad una determinata distanza dal PDI (impostata con la preferenza **Distanza di avviso**).

Se non si è impostato un percorso, le avvertenze verranno date quando ci si trova nei pressi del PDI.

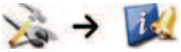

1. Selezionare en brugerdefineret kategori.
   AktiveringsOpzionine for den valgte kategori vises.

2. Per completare eseguire la seguente procedura:

Se si desidera ...	Procedere come segue
visualizzare sulla mappa i luoghi che rientrano in questa categoria	selezionare la casella di controllo **Visualizza sulla mappa**.
attivare un avviso acustico quando i luoghi che rientrano in questa categoria si trovano nelle immediate vicinanze	selezionare la casella di controllo **Con un avviso sonoro**.
attivare un avviso visivo quando i luoghi che rientrano in questa categoria si trovano nelle immediate vicinanze	selezionare la casella di controllo **Con un avviso ottico**.
selezionare la distanza a cui sarà attivata l'avvertenza	spostare il cursore **Distanza di avviso** per selezionare la distanza a cui sarà attivata l'avvertenza.

Le preferenze sono automaticamente salvate.

GPS

Stato GPS

I segnali vengono trasmessi dai satelliti del Sistema di Posizionamento Globale (GPS) che orbitano intorno alla Terra. La schermata Stato *GPS Status* fornisce una rappresentazione visiva delle informazioni ricevute.

Sono visualizzate la latitudine e la longitudine, assieme alla velocità rispetto al suolo, la rotta in gradi e la bussola che punta a Nord. L'intensità del segnale di ogni satellite è visualizzata su un grafico a barre.

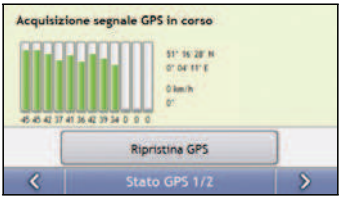

I satelliti disponibili dalla posizione attuale sono visualizzati con barre colorate di colore grigio, rosso e verde:

Colore barra	Descrizione
Grigio	Assenza di segnale.
Rosso	È presente un segnale valido che però non viene utilizzato per determinare la posizione.
Verde	È presente un segnale valido che viene utilizzato per determinare la posizione.

Ripristino del punto di posizione GPS

Ogni tanto può rendersi necessario ripristinare il punto di posizione GPS. Ciò può avvenire se il ricevitore è stato trasportato a grande distanza dall'ultimo utilizzo, per esempio in un altro Paese, e sta ancora cercando di stabilire la posizione precedente.

Per completare eseguire la seguente procedura:

Se si desidera ...	Procedere come segue
ripristinare il GPS	selezionare **Ripristina GPS**.

Impostazione della modalità GPS

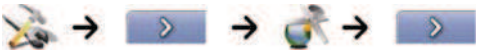

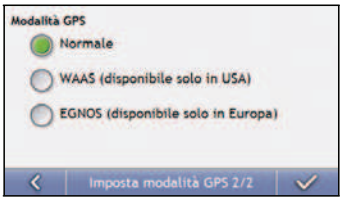

Per completare eseguire la seguente procedura:

Se si desidera ...	Procedere come segue
usare il GPS	selezionare l'opzione **Normale**.
usare WAAS	selezionare l'opzione **WAAS (disponibile solo in USA)** .
usare EGNOS	selezionare l'opzione **EGNOS (disponibile solo in Europa)** .

Nota:
WAAS (Wide Area Augmentation System) è un sistema di navigazione sviluppato per l'aviazione civile dalla Federal Aviation Administration (FAA), un ente del ministero dei trasporti degli Stati Uniti.
EGNOS (European Geostationary Navigation Overlay Service) è un sistema di accrescimento basato su satellite (satellite based augmentation system, SBAS) attualmente sviluppato dall'Agenzia Spaziale Europea, la Commissione europea ed EUROCONTROL.

Suggerimento: le impostazioni predefinite andrebbero cambiate solo se la ricezione del segnale GPS è debole.

Le preferenze sono automaticamente salvate.

Lingua
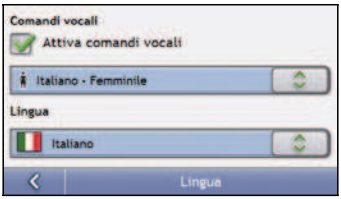
Per completare eseguire la seguente procedura:

Se si desidera ...	Procedere come segue
attivare la guida vocale	selezionare la casella di controllo **Attiva comandi vocali**.
modificare la lingua su schermo	selezionare la lingua preferita dalla casella **Lingua** e toccare **Sì**. La preferenza di lingua viene salvata e viene visualizzata la schermata della mappa.
cambiare lo schema vocale	selezionare lo schema locale preferito dalla casella **Comandi vocali**. **Nota**: sono visualizzati solo gli schemi vocali compatibili con la lingua prescelta.

Le preferenze sono automaticamente salvate.

Traffico (solo modelli selezionati)

È possibile visualizzare lo stato attuale del sistema di traffico e cambiare le opzioni personalizzando le preferenze di traffico.

Stato del sistema di traffico

OPPURE

Nella schermata *Panoramica sul traffico*:

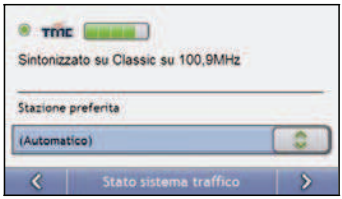

La sezione **Sintonizzatore** mostra il nome e la frequenza dell'emittente radiofonica attualmente utilizzata per ricevere informazioni sugli eventi di traffico. Una barra indica l'intensità del segnale di traffico ricevuto; quanto maggiore è il numero di quadratini verdi, tanto più intenso è il segnale.

Per completare eseguire la seguente procedura:

Se si desidera ...	Procedere come segue
cambiare l'emittente radiofonica preferita	selezionare l'emittente radiofonica preferita dall'elenco a discesa **Stazione preferita**.

Le preferenze sono automaticamente salvate.

Notifica episodio traffico

OPPURE

Nella schermata *Panoramica sul traffico*:

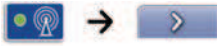

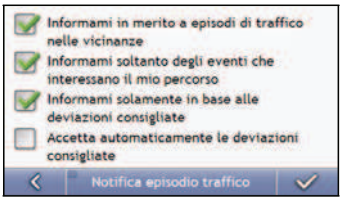
Informami in merito a episodi di traffico nelle vicinanze
Informami soltanto degli eventi che interessano il mio percorso
Informami solamente in base alle deviazioni consigliate
Accetta automaticamente le deviazioni consigliate
Notifica episodio traffico

Per completare eseguire la seguente procedura:

Se si desidera ...	Procedere come segue
attivare/disattivare la notifica degli eventi di traffico	selezionare la casella di controllo **Informami in merito a episodi di traffico nelle vicinanze** per ricevere la notifica degli eventi di traffico. deselezionare la casella di controllo **Informami in merito a episodi di traffico nelle vicinanze** per disattivare la notifica degli eventi di traffico. **Nota:** le icone degli eventi continueranno ad essere mostrate nelle schermate Mappa in 3D e Mappa in 2D.
ricevere avvisi riguardanti gli eventi che interessano il percorso attuale	selezionare la casella di controllo **Informami soltanto degli eventi che interessano il mio percorso**.
ricevere avvisi solo quando viene suggerita una deviazione	selezionare la casella di controllo **Informami solamente in base alle deviazioni consigliate**.
accettare automaticamente le deviazioni suggerite e far calcolare un nuovo percorso	selezionare la casella di controllo **Accetta automaticamente le deviazioni consigliate**.

Le preferenze sono automaticamente salvate.

Selezionare tipo di ordinamento eventi

Nella schermata *Panoramica sul traffico*:

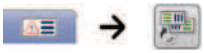

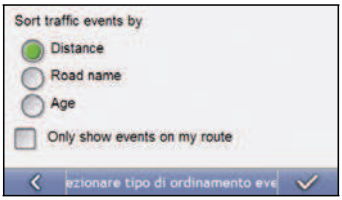

Completare una delle operazioni seguenti:

Se si desidera ...	Procedere come segue
ordinare gli eventi in base alla distanza	selezionare la casella di controllo **Distanza**.
ordinare gli eventi del percorso in base al nome della strada	selezionare la casella di controllo **Nome della strada**.
ordinare gli eventi in base al momento in cui si sono verificati	selezionare la casella di controllo **Ordine cronologico**.
visualizzare solo gli eventi che si verificano lungo il percorso	selezionare la casella di controllo **Mostra solo gli eventi sul percorso**.

Le preferenze sono automaticamente salvate.

Alimentazione

La barra **Stato batteria** mostra la percentuale di carica rimasta nella batteria del Mio; quando la batteria viene caricata da una fonte di alimentazione esterna, compare la frase **Alimentazione esterna**.

Per caricare la batteria, vedere “Come si controlla lo stato della batteria?” a pagina 14.

Tastiera

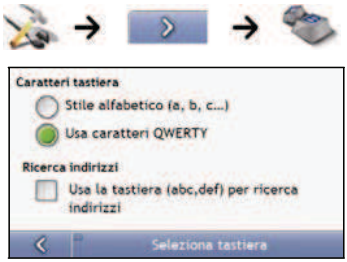

Per completare eseguire la seguente procedura:

Se si desidera ...	Procedere come segue
usare una tastiera alfabetica per inserire gli indirizzi	selezionare l'opzione **Stile alfabetico (a, b, c...)**.
usare una tastiera standard per inserire gli indirizzi	selezionare l'opzione **Usa caratteri QWERTY**.
usare una tastiera di tipo telefonico per inserire gli indirizzi	selezionare l'opzione **Usa la tastiera (abc, def) per ricerca indirizzi**.

Le preferenze sono automaticamente salvate.

Come funziona il testo predittivo (abc, def...)?

Il testo predittivo consente di cercare indirizzi premendo un solo tasto per ogni lettera invece di premerne diversi. Quando si immette una lettera di un indirizzo, il Mio confronta tutte le possibili combinazioni con le mappe installate e determina quale indirizzo si aveva intenzione di digitare.

Ad esempio:

Per immettere **Londra**, selezionare **JKL MNO DEF**.
Il Mio confronta tutte le possibili combinazioni e, come risultato della ricerca, visualizza "Londra". È possibile aggiungere altre lettere per restringere il campo della ricerca.

Unità di misura

È possibile cambiare le unità di misura usate dal Mio personalizzando le preferenze di misurazione.

Unità 1/2

Per completare eseguire la seguente procedura:

Se si desidera ...	Procedere come segue
cambiare il formato dell'ora	selezionare l'opzione **12 ore** o **24 ore**.
cambiare le unità di distanza	selezionare il tipo di unità di distanza preferito nelle opzioni **Unità di misura**. **Nota**: Disponibili solo quando si sceglie la lingua inglese Australia, inglese Regno Unito o inglese USA.

Le preferenze sono automaticamente salvate.

Unità 2/2

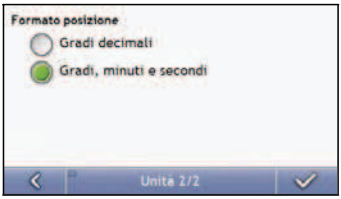

Per completare eseguire la seguente procedura:

Se si desidera ...	Procedere come segue
cambiare il formato di latitudine e longitudine	selezionare l'opzione **Gradi decimali** o **Gradi, minuti e secondi**.

Le preferenze sono automaticamente salvate.

Avvio

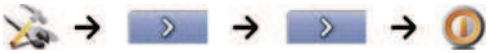

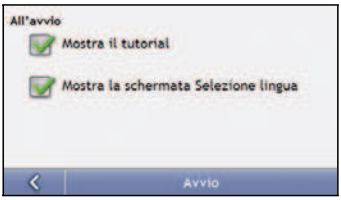

Per completare eseguire la seguente procedura:

Se si desidera ...	Procedere come segue
mostrare il *Tutorial* quando si accende ilMio	selezionare la casella di controllo **Mostra il tutorial**.
mostrare la schermata *Selezione linguaquando* si accende il Mio	selezionare la casella di controllo **Mostra la schermata Selezione lingua**.

Le preferenze sono automaticamente salvate.

Informazioni registrate

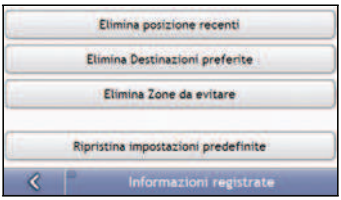

Per completare eseguire la seguente procedura:

Se si desidera ...	Procedere come segue
eliminare luoghi recenti	selezionare **Elimina posizioni recenti**.
eliminare i preferiti	selezionare **Elimina Destinazioni preferite**.
eliminare le Zone da evitare	selezionare **Elimina Zone da evitare**.
ripristinare le impostazioni predefinite	selezionare **Ripristina impostazioni predefinite**. **Nota:** l'opzione Ripristina impostazioni predefinite non elimina i luoghi recenti né le destinazioni preferite salvate.
cancellare tutte le impostazioni, ad esempio per l'uso in un'automobile noleggiata	completare tutti i passi riportati sopra.

Quando si apre la casella di dialogo Avvertenza, selezionare **Sì**.

Tutorial

Il *Tutorial* viene visualizzato quando si accende il Mio, a meno che non sia stato tolto il segno di spunta alla casella di controllo **Mostra all'avvio**.

È possibile visualizzare in ogni momento il *Tutorial*:


Benvenuti al tutorial del Mio
Questo tutorial presenta il funzionamento di base del Mio, compreso il modo di dirigersi verso la destinazione.
Mostra tutorial all'inizio
Selezionare per continuare
Tutorial: Benvenuti 1/9

- Per impedire la visualizzazione del *Tutorial* all'avvio successivo, toccare la casella di controllo **Mostra tutorial all'inizio** per togliere il segno di spunta.
- Per passare da una schermata all'altra del *Tutorial*, selezionare .
  Per tornare alla schermata precedente, selezionare .

Informazioni

Questa preferenza contiene informazioni sui diritti d'autore e sul marchio.

Dimostrazione negozio

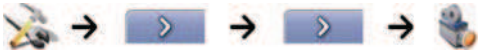

Per completare eseguire la seguente procedura:

Se si desidera ...	Procedere come segue
attivare la riproduzione di una dimostrazione negozio di MioMap	selezionare **Dimostrazione negozio** nella schermata delle preferenze. Il percorso verrà dimostrato dopo una breve attesa.

Che cos'è MioMore Desktop?

MioMore Desktop è un gruppo di strumenti che è possibile utilizzare per accedere ad un maggior numero di funzioni e di informazioni sul prodotto tramite il computer.

MioMore Desktop consente di:

- ottenere aggiornamenti del software
- gestire le mappe
- gestire i PDI personalizzati
- gestire gli abbonamenti agli autovelox
- verbalizzare il chilometraggio dei viaggi
- trasferire immagini dal Mio usando Photo Album
- esplorare il sito web della Mio alla ricerca di offerte speciali.

È possibile usare MioMore Desktop con il proprio computer?

Prima di installare MioMore Desktop, sincerarsi che il computer presenti i seguenti requisiti minimi del sistema:

- PC compatibile con IBM
- Microsoft® Windows XP SP2 o Vista x32
- Internet Explorer 6 o superiore
- unità DVD
- porta USB
- connessione internet per l'attivazione

Nota: per gli utenti di Windows 2000 e XP, Microsoft .NET 2.0 verrà installato nel computer come parte dell'installazione di MioMore Desktop.

Come si installa per la prima volta una mappa?

Il compito più comune assolto usando MioMore Desktop è l'installazione di una nuova mappa nella memoria interna o nella scheda di memoria del Mio. Completare le seguenti procedure:

Fase	Azione
1	Installare MioMore Desktop sul computer (vedere "Come si installa MioMore Desktop nel computer?" a pagina 98).
2	Controllare gli aggiornamenti del software per MioMore Desktop sul Mio.
3	Installare una o più mappe sul Mio (vedere "Come si installano le mappe sul Mio?" a pagina 103).

Come si installa MioMore Desktop nel computer?

ATTENZIONE: prima di iniziare, sincerarsi che il computer soddisfi i requisiti minimi del sistema per MioMore Desktop, in particolare:

- Assicurarsi che Internet Explorer 6 o superiore sia installato nel computer prima di installare MioMore Desktop, anche se non è il browser predefinito.
- Gli utenti di Windows XP devono assicurarsi che sia stato applicato Windows XP Service Pack 2 o superiore prima di installare MioMore Desktop.

1. Chiudere tutti i programmi aperti nel computer.
2. Inserire il DVD di installazione dell'applicazione MioMore Desktop nell'unità DVD del computer.
   Il programma di installazione di MioMore Desktop si avviat.

   Se il computer non avvia automaticamente il DVD, avviare l'installazione manualmente:
   Start → Esegui.

   Digitare **D:\Install.exe** dove "**D**" è la lettera assegnata all'unità DVD, quindi fare clic su **OK**.

3. Selezionare la lingua preferita per **MioMore Desktop**.
4. Fare clic su Installa MioMore Desktop.
5. Seguire le istruzioni sullo schermo per installare MioMore Desktop:
   - Quando richiesto, rivedere e accettare l'accordo di licenza per MioMore Desktop.
   - Quando richiesto, selezionare una cartella di destinazione per MioMore Desktop.
   - Una volta conclusa l'installazione, fare clic su **Fine**. Si aprirà MioMore Desktop.
6. Quando viene richiesto di collegare il Mio al computer, completare i seguenti passi:
   - Inserire l'estremità grande del cavo USB direttamente in una porta USB del computer (non un hub USB); inserire l'estremità piccola nella **presa USB** (⇜) situata nella parte inferiore del Mio.

Suggerimento: se possibile, inserire il cavo USB in una porta USB situata nella *parte posteriore* del computer.

   - Spostare l'**interruttore di accensione** sulla posizione **ON** per accendere il Mio.
     Sul Mio compare la seguente schermata:

7. Se viene richiesto di aggiornare il software Mio, seguire le istruzioni sullo schermo.

A questo punto si è pronti ad usare MioMore Desktop per installare le mappe sul Mio.

Caratteristiche di MioMore Desktop

Nota: A seconda del modello di Mio di cui si è in possesso, è possibile che alcune caratteristiche di MioMore Desktop non siano funzionali.
Suggerimento: dopo aver installato MioMore Desktop nel computer, è possibile accedervi dal menu **Start** di Windows:

Start → Tutti i programmi→ Mio → MioMore Desktop

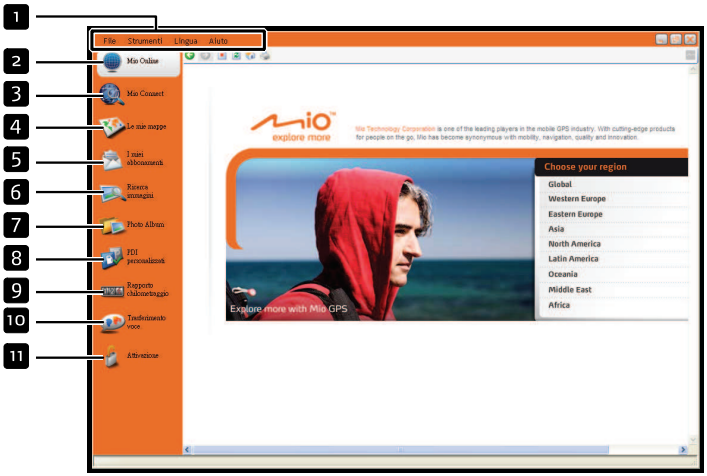

	Elemento	Descrizione
1	**Barra dei menu**	Menu che consentono di accedere alle funzioni di base di MioMore Desktop.
2	**Mio online**	Consente di visualizzare il sito web della Mio.
3	**Mio Connect**	Applicazione che serve a cercare e installare PDI locali per un percorso. **Nota:** Non disponibile su tutti i modelli.
4	**Le mie mappe**	Applicazione che si usa per installare e gestire le mappe.
5	**Il mio abbonamento**	Informazioni sugli abbonamenti attuali, compreso l'abbonamento agli autovelox.
6	**Ricerca immagini**	Consente di cercare e scaricare **NavPix**™ da un sito web. **Nota:** questa funzione è fornita da Flickr.
7	**Photo Album**	Applicazione usate per trasferire **NavPix**™ dal Mio al computer. Questa applicazione consente di: ● gestire gli album ● copiare ● eliminare ● spostare **NavPix**™ o album tra la libreria **NavPix**™ del Mio e la libreria **NavPix**™ del computer.
8	**PDI personalizzati**	Applicazione che consente di importare PDI personalizzati.

	Elemento	Descrizione
9	**Rapporto chilometraggio**	Usa il registratore di dati del Mio consentendo di generare note di spesa relative al chilometraggio / al consumo stimato di carburante per il viaggio.
10	**Trasferimento voce**	Applicazione che consente di installare o rimuovere file vocali dal Mio.
11	**Attivazione**	Applicazione usata per attivare un codice di prodotto quando si acquista un abbonamento.

Come si tiene aggiornato MioMore Desktop?

Si consiglia di usare regolarmente MioMore Desktop per controllare la presenza sul server di Mio di aggiornamenti per il software MioMore Desktop.

Come si aggiorna MioMore Desktop?

Start → Tutti i programmi → Mio → MioMore Desktop → Strumenti → Opzioni → Generali

Fare clic su **Aggiornamento disponibile**.
Quando si aggiorna MioMore Desktop, le ultime raccolte di aggiornamenti e le correzioni più recenti degli errori di programmazione vengono scaricati dal server del Mio e applicati al Mio.

Nota: Per *fare l'upgrade* di MioMore Desktop occorre dapprima acquistare una nuova versione di MioMore Desktop da un rivenditore, quindi installarla nel Mio.

Preferenze MioMore Desktop

Strumenti → Opzioni → Generali

Completare una delle operazioni seguenti:

Se si desidera ...	Procedere come segue
controllare automaticamente se sono presenti aggiornamenti del software	selezionare la casella di controllo **Controlla automaticamente** aggiornamenti del software. Se è disponibile un aggiornamento, completare il passo 3 riportato sopra.
fare l'upgrade da una versione precedente di MioMore Desktop	seguire le informazioni riportate nella Guida all'installazione o nella Guida all'upgrade allegate all'upgrade di MioMore Desktop.
cambiare le misure di MioMore Desktop usando le unità metriche	selezionare la casella di controllo **Usa unità metriche**
cambiare le misure di MioMore Desktop usando i decimali	Selezionare la casella di controllo **Gradi decimali**.

Mio Online

Nota: verificare che il computer sia collegato a Internet.

Facendo clic sul pulsante **Mio Online** sul lato sinistro, nella finestra del browser viene visualizzato il sito Internet ufficiale della società. Controllare il negozio online Mio per accessori e mappe aggiuntive.

Mio Connect

Nota: Non disponibile su tutti i modelli.

Mio Connect è un'applicazione di MioMore Desktop che consente di cercare e installare informazioni locali sui PDI dal computer al Mio.

Start → Tutti i programmi → Mio → MioMore Desktop → Mio Connect

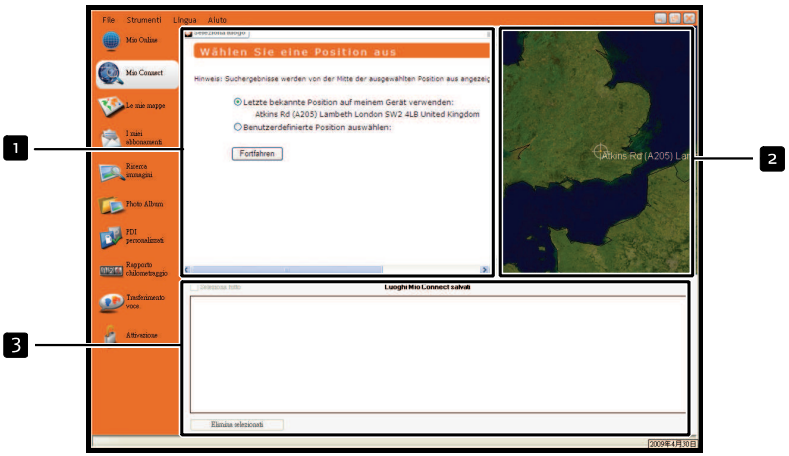

	Elemento	Descrizione
1	**Cerca posizione**	Mostra i campi di ricerca.
2	**Globo**	Mostra il punto selezionato sulla mappa.
3	**Posizioni Mio Connect salvate**	Mostra un elenco dei PDI installati nel Mio.

Come si cerca un PDI usando Mio Connect?

1. Sul navigatore Mio, selezionare l'ultima posizione conosciuta oppure una posizione personalizzata e fare clic su **Continua**.
2. Per congiurare una posizione personalizzata, attenersi alle istruzioni dei punti da 3 a 6 relativi alla configurazione di una posizione preferita.
3. Nella casella a discesa Paese, selezionare un Paese.
4. Se necessario, nella casella a discesa Regione/Stato selezionare una regione o uno Stato.
5. Nella casella Nome località, immettere le prime lettere di una città e selezionare la preferenza.
6. Fare clic su **Continua**.
   Viene visualizzata la pagina Servizi disponibili.
7. Selezionare il servizio di ricerca preferito.
   Viene visualizzata la pagina Servizi selezionat.

Nota: i servizi di ricerca disponibili possono variare a seconda del Paese in cui ci si trova

Nota: per alcuni Paesi viene richiesto di accettare le condizioni d'uso.

8. Inserire la parola chiave per la ricerca e selezionare **Ricerca**.
   Viene visualizzato un elenco di risultati della ricerca.

Come si installano i PDI dal computer al Mio?

1. Eseguire i passi da 1 a 7 di "Come si cerca un PDI usando Mio Connect?" a pagina 101.

2. Fare clic su vicino al PDI da importare nel Mio.

Nota: nel Mio è possibile installare un massimo di 200 PDI tramite Mio Connect.

Come si elimina un PDI dal Mio?

1. Dalle **posizioni Mio Connect salvate**, selezionare la casella del POI che si vuole eliminare.

2. Fare clic su **Elimina selezionati**.
   I PDI vengono eliminati dal Mio.

3. Ripetere i passi 1 a 2 per eliminare altri PDI dal Mio.

Nota: per eliminare tutti i PDI installati nel Mio, selezionare la casella di controllo **Seleziona tutti** e fare clic su **Elimina selezionati**.

Le mie mappe

L'applicazione Le mie mappe consente di installare nuove mappe, rimuovere mappe dal Mio e acquistare nuove mappe.

Nota: Le mappe nuove possono essere acquistate direttamente sul negozio online Mio. Fare clic su **Mio Online** o su **Acquista mappa nel negozio online Mio usando il collegamento in basso**. Assicurarsi che il computer sia collegato a Internet.

Start → Tutti i programmi → Mio → MioMore Desktop → Le mie mappe

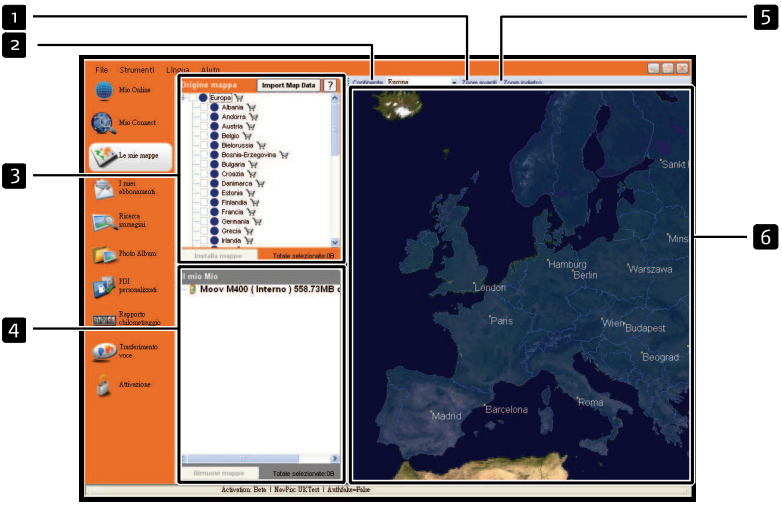

	Elemento	Descrizione
1	**Zoom avanti**	Fare clic per eseguire lo zoom avanti.
2	**Continente**	Un elenco a discesa di continenti che presentano mappe disponibili per il Mio.
3	**Origine mappa**	Un elenco delle mappe presenti sul DVD o disponibili per l'acquisto tramite il sito web del negozio Mio.
4	**Il mio Mio**	Un elenco delle mappe installate nel Mio.
5	**Zoom indietro**	Fare clic per eseguire lo zoom indietro.
6	**Globo**	Una carta geografica del mondo o di un continente selezionato che indica le mappe: • sul DVD in uso • installate nel Mio o nella scheda di memoria, oppure • disponibili presso la Mio.

Come si installano le mappe sul Mio?

Il Mio è dotato di una o più mappe preattivate.

È possibile installare le mappe dal DVD allegato alla scheda di memoria sul disco rigido interno del Mio; per attivare le mappe, può essere tuttavia necessario innanzitutto acquistare una codice di prodotto per la mappa (Map Product Key).

In caso di dubbi su quale mappa contenga la città o la cittadina che si desidera installare, è possibile usare la finestra *Trova città* per identificare la mappa corretta. Per altre informazioni, vedere "Come sapere quale mappa contiene una particolare città o cittadina?" a pagina 106.

Come si installano le mappe dal DVD?

1. Aprire MioMore Desktop se non è già aperto:
   Start → Tutti i programmi → Mio → MioMore Desktop
2. Fare clic su **Le mie mappe**.
   Si apre l'applicazione *Le mie mappe*.
3. Inserire un DVD di mappe nell'unità DVD del computer.
   - Le mappe già installate nel Mio sono verdi.
   - Le mappe sbloccate e pronte per essere installate nel Mio sono di colore gialla.
   - Le mappe che occorre attivare prima di installarle nel Mio sono rosse.
   - Le mappe disponibili per l'acquisto presso la Mio sono blu.

Nota: se il computer apre Esplora risorse quando si inserisce il DVD, chiudere la finestra di Esplora risorse.

4. Per completare eseguire la seguente procedura:

Se la mappa da installare è...	Procedere come segue
gialla	andare al passo 7.
rossa	la mappa dev'essere attivata via internet prima di poterla installare; continuare con il passo 5.

5. Se ci si collega a Internet tramite una connessione telefonica, collegarsi adesso a Internet.

6. Seguire le istruzioni per l'attivazione del codice di prodotto per la mappa:
   - Quando richiesto, inserire il codice di prodotto per la mappa.

   - Il computer si collegherà ad Internet e attiverà il codice di prodotto per la mappa.
   - Una volta completata l'attivazione, la mappa assumerà un colore ambra; continuare con il passo 7.

7. Fare clic sulla mappa che si desidera installare nel Mio.
   la mappa assumerà un colore verde scuro ad indicare che è stata selezionata.
   - Per deselezionare una mappa, farvi clic di nuovo.

   Nota: è possibile che si renda necessario installare più mappe per coprire l'area geografica desiderata.

8. Per completare eseguire la seguente procedura:

Se si desidera ...	Procedere come segue
selezionare una mappa gialla	tornare al passo 7.
selezionare una mappa rossa	la mappa dev'essere attivata via internet prima di poterla installare; tornare al passo 5.
installare le mappe selezionate nel Mio	continuare con il passo 9.

9. Selezionare il supporto di destinazione per le mappe selezionate, quindi fare clic su **Trasferisci adesso**.
   Le mappe selezionate vengono installare e diventano verdi.

10. Per usare il Mio, scollegare il cavo USB.

AVVERTENZA: non scollegare il cavo USB dalla **presa USB** del Mio prima che il **globo** sia aggiornato e che la mappa o le mappe installate abbiano assunto un colore verd.

Come si rimuovono le mappe dal Mio?

1. Fare clic su **Le mie mappe**.
   Si apre l'applicazione *Le mie mappe*.
2. Nel pannello *Il mio Mio*, selezionare la casella di controllo accanto alla mappa che si desidera rimuovere.
3. Fare clic su **Rimuovi** mappe per rimuovere le mappe selezionate.
4. Quando richiesto, confermare che si desidera rimuovere la mappa selezionata.
   La mappa viene rimossa dal Mio.

Come sapere quale mappa contiene una particolare città o cittadina?

Usare la finestra *Trova città* per trovare la mappa che contiene una particolare città o cittadina.

1. Fare clic su **Le mie mappe**.
   Si apre l'applicazione *Le mie mappe*.
2. Nel pannello **Le mie mappe**, selezionare **Trova città**.
   Si aprirà la finestra *Cerca città*.

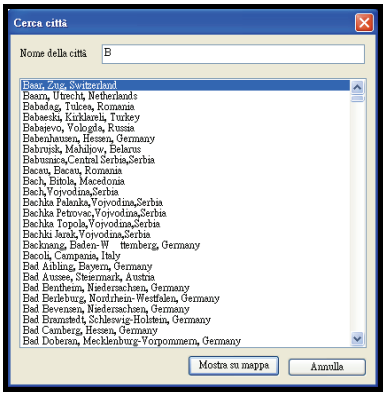

3. Digitare il nome della città o cittadina nel campo **Nome città**.
   L'elenco delle città disponibili si ridurrà per corrispondere alla ricerca.
4. Selezionare il nome della città o cittadina, quindi fare clic su **Mostra su mappa**.
   Il **globo** ruota per centrarsi sulla città o cittadina selezionata.

Preferenza Le mie mappe

Strumenti → Opzioni → Le mie mappe

Se si desidera ...	Procedere come segue
Trovare i dati mappa in una cartella del computer	Fare clic su **Cambia** per assegnare una cartella ai dato mappa. **Nota:** Per disabilitare i messaggi delle offerte di mappe gratuite, fare clic sulla casella **Annulla messaggi d'offerta mappe gratuite**.

Cos'è una mappa della rete stradale principale?

Nota: La navigazione tra determinati Paesi non è disponibile in tutti i modelli.

Navigazione continentale continua

Le mappe della rete stradale principale consentono di navigare in modo continuo tra le mappe installate senza dover installare le mappe di tutte le regioni attraversate durante il percorso. Ogni mappa della rete stradale principale copre un'area estesa, come ad esempio l'Europa occidentale o gli Stati Uniti (continentali) e contiene le strade principali che collegano le cittadine e le città. È possibile selezionare una strada o un Punto d'interesse sulla mappa della rete stradale principale come punto di partenza o come destinazione.

Tutte le mappe della rete stradale principale:

- contengono strade e collegamenti ferroviari di grande rilevanza nazionale o internazionale.
- usano meno memoria di quella necessaria per installare tutte le mappe dettagliate equivalenti.
- escludono le strade minori e hanno un livello ridotto in termini di dettaglio geografico.

Come si esegue o si ripete l'installazione di una mappa della rete stradale principale?

Le mappe della rete stradale principale possono essere installate su una nuova scheda di memoria o installate nuovamente sul disco rigido del Mio usando MioMap. Per altre informazioni, vedere "Come si installano le mappe dal DVD?" a pagina 104.

I miei abbonamenti

Nota: Le informazioni sugli autovelox sono disponibili solo in alcuni Paesi.

Il Mio contiene informazioni pre-caricate sugli autovelox. Per abbonarsi alle informazioni aggiornate sugli autovelox fornite dalla Mio, usare il DVD allegato per installare il software MioMore Desktop nel computer.

Per la più recente copertura degli autovelox, per abbonarsi alle informazioni sugli autovelox e per vedere le ultime offerte speciali, visitare www.mio.com.

Ogni Paese presenta un cerchio colorato ad indicare lo stato dell'abbonamento.

Avvertenze

È possibile impostare gli autovelox per abilitare un'avvertenza acustica o ottica quando si trovano lungo il percorso (vedere “Avvisi PDI” a pagina 82).

Come si installano le informazioni sugli autovelox?

Per completare eseguire la seguente procedura per installare le informazioni sugli autovelox nel Mio:

1. Acquistare un abbonamento
2. Attivare l'abbonamento.

Come si fa a sapere che informazioni sugli autovelox sono disponibili?

Start → Tutti i programmi → Mio → MioMore Desktop → I miei abbonamenti

1. Nella sezione **Abbonamenti disponibili**, selezionare il Paese per il quale si desidera acquistare l'abbonamento.
2. Fare clic con il pulsante destro del mouse e selezionare **Attiva abbonamento**.
   Viene visualizzata la finestra *Attivazione*.

Nota: gli abbonamenti sono disponibili solo per i Paesi dei quali si sono acquistate le mappe.

3. Immettere un codice di prodotto e seguire le istruzioni per attivare l'abbonamento.

Acquisto di un abbonamento

1. Per acquistare un abbonamento alle informazioni sugli autovelox, selezionare il Paese per il quale lo si desidera acquistare nel menu **Abbonamenti**, quindi selezionare **Acquista codice di attivazione dal negozio Mio**.
   Si apre il sito web Negozio Mio.
2. Seguire le istruzioni sullo schermo per acquistare l'abbonamento.

Una volta effettuato l'abbonamento, si riceverà un codice di prodotto tramite e-mail. Per attivare l'abbonamento è necessario usare questo codice di prodotto.

Attivazione dell'abbonamento

Start → Tutti i programmi → Mio → MioMore Desktop

1. Nella sezione **Abbonamenti disponibili**, selezionare il Paese per il quale si desidera attivare l'abbonamento.
2. Fare clic con il pulsante destro del mouse e selezionare **Attiva abbonamento**.
   Viene visualizzata la finestra *Attivazione*.

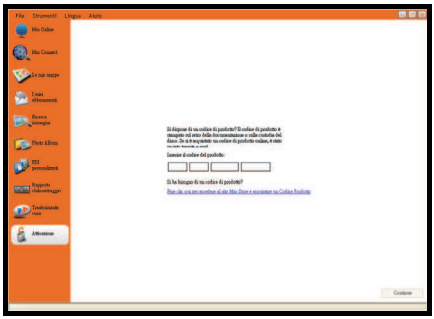

3. Immettere il codice di prodotto dell'abbonamento nel campo Codice prodotto.
4. Fare clic su **Avanti**.
   Seguire le istruzioni per aggiornare l'abbonamento.

Il software si aggiorna automaticamente.

Come si aggiornano le informazioni sugli autovelox nel Mio?

Start → Tutti i programmi → Mio → MioMore Desktop → I miei abbonamenti

La sezione Il mio Mio mostrerà un elenco degli abbonamenti già installati nel dispositivo.

Icona	Descrizione
rossa	Abbonamenti scaduti. fare clic con il pulsante destro del mouse per acquistare un nuovo abbonamento.
gialla	Abbonamenti disponibili. fare clic con il pulsante destro del mouse per aggiornare e acquistare un nuovo abbonamento.
verde	Abbonamenti attivi. **Nota:** per questi abbonamenti non sono disponibili aggiornamenti.

Ricerca immagini

Nota: A seconda del modello di Mio di cui si è in possesso, è possibile che alcune caratteristiche di MioMore Desktop non siano funzionali.

Ricerca immagini è un'applicazione di MioMore Desktop che funziona tramite Flickr™ e consente di scaricare foto e importarle in Photo Album. Sarà poi possibile caricare le foto sul sito web **NavPix**™ o Flickr, trasferirle al Mio, esportarle su Google Earth o cercare altri **NavPix**™ vicino alla longitudine e alla latitudine dei propri **NavPix**™.

Start → Tutti i programmi → Mio → MioMore Desktop → Ricerca immagini

Come si scaricano i NavPix™ da internet?

1. Nel campo **Descrizione**, immettere una descrizione per la ricerca dell'immagine che si sta cercando.
2. Selezionare una delle opzioni di **Ordina secondo**.
3. Fare clic su **Cerca**.
   Nella **sezione di visualizzazione NavPix**™ compaiono delle miniature dei **NavPix**™.

Nota: è possibile restringere la ricerca selezionando la casella di controllo **Ricerca avanzata**, quindi selezionando una città dall'elenco a discesa o immettendo i dati della longitudine e della latitudine.

Come si importano NavPix™ in Photo Album?

1. Nella sezione di visualizzazione **NavPix**™, selezionare un'immagine o un gruppo di immagini che si desidera caricare su Photo Album.
2. Fare clic con il pulsante destro del mouse e selezionare **Importa in Photo Album**.
   Nella sezione **Album desktop** di Photo Album viene creato un nuovo album.

Per ulteriori informazioni, vedere “Photo Album” a pagina 111.

Photo Album

Nota: A seconda del modello di Mio di cui si è in possesso, è possibile che alcune caratteristiche di MioMore Desktop non siano funzionali.

Photo Album è un'applicazione MioMore Desktop che consente di copiare, eliminare o spostare foto o album tra la libreria **NavPix**™ del Mio e la libreria **NavPix**™ del computer.

Start → Tutti i programmi → Mio → MioMore Desktop → Photo Album

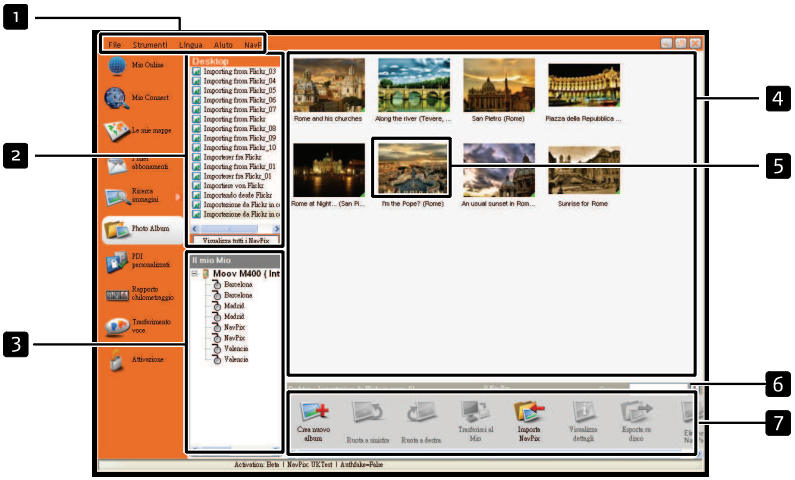

	Elemento	Descrizione
1	**Menu NavPix**™	Consente di accedere alle funzioni di Photo Album.
2	**Album desktop**	Visualizza un elenco di tutti gli album memorizzati nella libreria **NavPix**™ del computer. Fare clic su un album per visualizzarne il contenuto nella **sezione di visualizzazione album**. Fare clic sul pulsante **Visualizza tutte le foto** per visualizzare tutte le foto memorizzate nella libreria **NavPix**™ del computer.
3	**I miei album Mio**	Visualizza un elenco degli album memorizzati nella memoria interna del Mio e nella scheda di memoria, se ve ne è una inserita. Fare clic su un album per visualizzarne il contenuto nella **sezione di visualizzazione album**.
4	**Sezione di visualizzazione album**	Consente di visualizzare miniature delle foto contenute nell'album selezionato.
5	**Foto selezionata**	Quando si seleziona una miniatura, questa viene visualizzata con un contorno blu.
6	**Cerca**	Immettere del testo per cercare un **NavPix**™ in base al nome.
7	**Barra degli strumenti**	Quando si seleziona una foto, si attivano le icone che è possibile utilizzare.

Barra degli strumenti

Sulla barra degli strumenti sono disponibili le seguenti opzioni.

	Knap	Descrizione
1	**Crea nuovo album**	La libreria che si sta visualizzando. Fare clic per creare un nuovo album nel **NavPix™**.
2	**Ruota a sinistra**	Ruota la foto selezionata di 90° in senso antiorario.
3	**Ruota a destra**	Ruota la foto selezionata di 90° in senso orario.
4	**Trasferisci al Mio o Trasferisci al computer**	Se si stanno visualizzando foto presenti nella libreria **NavPix™** del computer, il pulsante viene visualizzato come **Trasferisci al Mio**. Fare clic per trasferire la foto selezionata al Mio. Se si stanno visualizzando foto presenti nella libreria del Mio, il pulsante viene visualizzato come **Trasferisci al computer**. Fare clic per trasferire la/le foto selezionata/e alla libreria **NavPix™** del computer.
5	**Importa foto**	Consente di importare foto dal computer alla libreria **NavPix™** del computer.
6	**Visualizza dettagli**	Fare clic per visualizzare la foto selezionata e modificarne i dettagli, tra cui: nome della foto, latitudine, longitudine, descrizione
7	**Esporta su disco**	Fare clic per salvare le foto sul computer o su un'unità di rete.
8	**Elimina**	Fare clic per eliminare la/le foto selezionata/e.

Come posso copiare NavPix™ o gli album dal Mio all'Photo Album?

Il Mio viene fornito con il NavPix preinstallato che può essere installato sul proprio computer, stampato, inviato per e-mail ad amici o condiviso con altri utenti **NavPix™** nel mondo.

1. Dalla sezione **Mio**, selezionare l'album contenente il **NavPix™** richiesto. In **Area di visualizzazione album** vengono visualizzare le miniature del **NavPix™** dell'album selezionato.
2. Fare clic e trascinare il **NavPix™** in un album nella sezione **Album desktop**, o fare clic sull'icona **Trasferisci al computer** nella barra degli strumenti.

Nota: Se non viene selezionato un album nella sezione Album desktop, verrà richiesto di selezionare un album o crearne uno nuovo.

3. Ripetere le procedure 1 e 2 per copiare il **NavPix™** da un altro album.

Come si trasferiscono le foto da Photo Album al Mio?

È possibile trasferire foto dal computer al Mio. È possibile importare in Photo Album qualsiasi JPEG (.jpg), aggiungervi o modificarne informazioni GPS e pdi copiare la foto nel Mio.

1. Nella sezione della **barra degli strumenti** selezionare **Importa NavPix™**.
   Si apre la finestra di dialogo Apri.
2. Selezionare un **NavPix™** da un album del computer e fare clic su **Apri**.
   Nella **sezione di visualizzazione album** compaiono delle miniature del **NavPix™**.

3. Fare clic e trascinare il NavPix™ in un album nella sezione **Mio**, o fare clic sull'icona **Trasferisci al Mio** nella barra degli strumenti.

Nota: se si è trasferito un NavPix™ con coordinate GPS, sarà poi possibile dirigersi verso il luogo in cui è stata scattata la foto.

Come si visualizzano e modificano le foto e gli album nel computer?

Se si desidera ...	Procedere come segue
ruotare una foto verso sinistra	selezionare la foto dalla sezione di visualizzazione album. nella barra degli strumenti, fare clic su *Ruota a sinistra*.
ruotare una foto verso destra	selezionare la foto dalla sezione di visualizzazione album. nella barra degli strumenti, fare clic su **Ruota a destra**.
visualizzare i dettagli della foto	selezionare la foto dalla sezione di visualizzazione album. fare clic con il pulsante destro del mouse e selezionare **Visualizza dettagli**, oppure fare clic su **Visualizza dettagli** nella barra degli strumenti.
modificare le informazioni GPS	selezionare la foto dalla sezione di visualizzazione album. fare doppio clic sulla foto o fare clic su **Visualizza dettagli** nella barra degli strumenti. Vengono mostrate le seguenti informazioni: • Nome • Latitudine e longitudine • Descrizione Modificare i dettagli desiderati. Fare clic su **OK** per salvare le modifiche.
eliminare una foto	selezionare la foto dalla sezione di visualizzazione album. fare clic con il pulsante destro del mouse e selezionare **Elimina**, oppure fare clic su **Elimina** nella barra degli strumenti.

Cos'altro è possibile fare con le foto e gli album salvati nel computer?

Nella libreria **NavPix**™ del computer è possibile svolgere le seguenti azioni:

- aggiungere una foto ad un altro album
- eliminare foto da un album
- visualizzare e modificare i dettagli di una foto selezionata
- caricare foto su Flickr™
- esportare su disco
- esportare foto in Google Earth™
- caricare foto sulla libreria **NavPix**™ online
- cercare foto
- visualizzare tutte le foto della libreria

Se si desidera ...	Procedere come segue
aggiungere una foto ad un altro album	nella sezione **Album** desktop, selezionare l'album contenente il **NavPix**™ che si desidera includere in un altro album selezionare il **NavPix**™ , quindi trascinarlo nell'altro album. **Nota:** il **NavPix**™ selezionato viene incluso nel nuovo album ma non viene spostato, vale a dire che è possibile includere in più album un'istanza del **NavPix**™ presente nella libreria.
eliminare una foto da un album	nella sezione **Album desktop**, selezionare l'album contenente il **NavPix**™ che si desidera eliminare selezionare il **NavPix**™, fare clic con il pulsante destro del mouse e selezionare **Elimina dall'album**. **Nota:** se si desidera eliminare il **NavPix**™ da tutti gli album, fare clic sull'icona **Elimina** della barra degli strumenti.
visualizzare e modificare i dettagli di una foto	selezionare la foto e fare clic sull'icona **Visualizza dettagli** della barra degli strumenti. modificare i campi come desiderato.
caricare foto sul sito web Flickr	nella sezione **Album desktop**, selezionare l'album contenente il **NavPix**™ che si desidera caricare selezionare il **NavPix**™, fare clic con il pulsante destro del mouse e selezionare **Carica su Flickr**. **Nota:** per caricare **NavPix**™ è necessario un account Flickr. Per creare un account Flickr, visitare www.flickr.com
salvare una foto nel computer	selezionare la foto dalla sezione di visualizzazione album. fare clic con il pulsante destro del mouse e selezionare **Esporta su disco**, oppure fare clic su **Esporta** nella barra degli strumenti.
esportare su Google Earth (è possibile esportare su Google Earth solo **NavPix**™ con coordinate GPS)	nella sezione **Album desktop**, selezionare l'album contenente la foto che si desidera esportare su Google Earth. selezionare il **NavPix**™, fare clic con il pulsante destro del mouse e selezionare **Esporta in Google Earth**. **Nota:** per vedere il file che si è creato è necessario installare Google Earth nel computer. È possibile scaricare l'applicazione Google Earth da earth.google.com
cercare altri **NavPix**™	È possibile cercare altri **NavPix**™ vicini alla longitudine e alla latitudine del proprio **NavPix**™.

Se si desidera ...	Procedere come segue
visualizzare tutte le foto della libreria	fare clic sul pulsante Visualizza tutte le foto situato nella parte inferiore della sezione Album desktop.

Preferenze Photo Album

Strumenti → Opzioni → Photo Album

Completare una delle operazioni seguenti:

Se si desidera ...	Procedere come segue
cambiare la posizione dei **NavPix**™ nel computer	fare clic su **Cambia**.Si apre la finestra di dialogo Salva con nome. selezionare una posizione per la libreria **NavPix**™. fare clic su **Salva**. Compare un messaggio di avvertenza dove si richiede di confermare l'azione. La libreria **NavPix**™ viene spostata nella nuova posizione.
ricevere un messaggio di avvertenza prima di eliminare una foto dal dispositivo	selezionare la casella di controllo **Avverti quando si elimina un'immagine dal dispositivo in modo permanente**.
ricevere un messaggio di avvertenza prima di eliminare una foto dalla libreria **NavPix**™	selezionare la casella di controllo **Avverti quando si elimina un'immagine dalla libreria in modo permanente**.
creare una nuova cartella ogni volta che si importano nuove foto	selezionare la casella di controllo **Importa foto in un nuovo album**.
visualizzare i **NavPix**™ quando si trovano sul percorso	selezionare la casella di controllo **Mostra NavPix**™ **su mappa**.

PDI personalizzati

L'applicazione PDI personalizzati consente di creare o importare i propri file PDI, denominati PDI personalizzati. A differenza di quanto avviene per i PDI già installati, è possibile rimuovere i PDI personalizzati dal Mio e associarvi audio e allarmi ottici.

Come si installano i Punti di Interesse personalizzati?

Start → Tutti i programmi → Mio → MioMore Desktop → PDI personalizzati

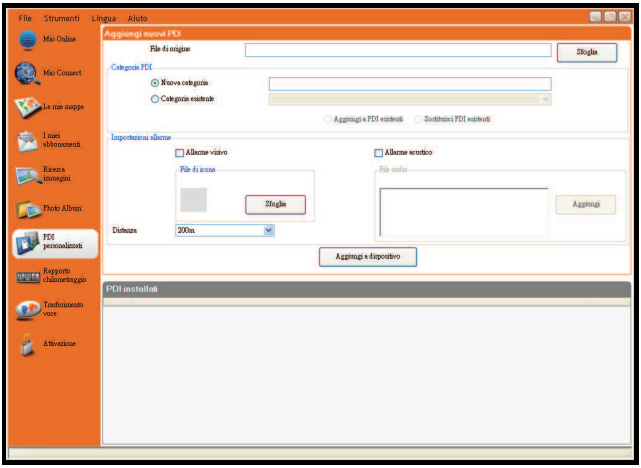

Nota: vari file PDI sono disponibili per lo scaricamento gratuito o su abbonamento su siti web di terzi. Verificare che i file PDI scaricati siano in formato .csv (Comma Separated Values, valori separati da virgole).

ATTENZIONE: Mio non è responsabile per il contenuto o la precisione delle informazioni, o per quanto riguarda affidabilità o disponibilità di questi siti Web. L'uso delle informazioni riguardanti la posizione degli autovelox può essere soggetto alle leggi locali nel Paese di utilizzo. È responsabilità dell'utente controllare se è possibile usare le informazioni nel proprio Paese, o nel Paese in cui le informazioni saranno impiegate.

1. Nella sezione *Aggiungi nuovi PDI* fare clic su **Sfoglia** per selezionare un file d'origine.
   Si apre la finestra di dialogo Apri.
2. Selezionare il file dall'unità locale o di rete, quindi fare clic su Apri.
3. Nella sezione **Categoria PDI:**

Se si desidera ...	Procedere come segue
usare una categoria esistente di PDI personalizzati	selezionare l'opzione **Categoria esistente**, quindi selezionare un tipo dall'elenco a discesa.
creare una nuova categoria di PDI personalizzati	selezionare l'opzione **Nuova categoria**, quindi digitare un nome per la categoria di PDI.

4. Impostare gli avvisi secondo necessità:

Se si desidera ...	Procedere come segue
selezionare un'icona per visualizzare sulle schermate delle mappe i PDI di questa categoria	Fare clic su **Sfoglia** per selezionare il file icona dall'unità locale o di rete. Una volta individuato il file icona, selezionarlo e fare clic su **Apri**. Il file icona deve essere un'immagine bitmap (.bmp) con dimensioni minime di 6x6 pixel e massime di 32x32 pixel. **Nota:** se non si seleziona un'icona personalizzata, apparirà l'icona predefinita.
abilitare un avviso ottico quando un PDI di questa categoria è molto vicino	selezionare la casella di controllo **Allarme visivo**.
abilitare un avviso sonoro quando un PDI di questa categoria è molto vicino	selezionare la casella di controllo **Allarme acustico**.
selezionare la distanza da un PDI di questa categoria in cui deve apparire l'avviso ottico o suonare l'avviso sonoro	selezionare la distanza dalla casella **Distanza**. **Nota:** per cambiare le unità di misura della distanza per questa categoria di PDI, selezionare Opzioni nel menu Strumenti; in Opzioni generali, selezionare la casella di controllo **Usa unità metriche**.
selezionare un file di avviso sonoro personalizzato in modo che venga emesso quando un PDI di questa categoria è molto vicino	Selezionare un file sonoro dall'elenco oppure Fare clic su **Aggiungi** per selezionare il file sonoro (formato .WAW) dall'unità locale o di rete. Una volta individuato il file, selezionarlo e fare clic su **Apri**. **Nota:** se non si seleziona un file sonoro personalizzato, verrà riprodotto l'avviso sonoro predefinito.

5. Fare clic sul pulsante **Aggiungi a dispositivo** per aggiungere il PDI al Mio.

Nota: ogni file corrisponde ad una categoria di PDI; ad esempio, Alberghi.csv verrà elencato nel Mio come categoria Alberghi.

Come si elimina un file PDI personalizzato dal Mio?

1. Nella sezione PDI installati, fare clic su **Elimina** accanto al nome del file.
   Il file viene rimosso dall'elenco ma non è ancora eliminato.
2. Accettare quanto indicato nel messaggio di avvertenza.
   Il file selezionato viene eliminato.

Rapporto chilometraggio

Nota: Rapporto chilometraggio non è disponibile per tutti i modelli.

Rapporto chilometraggio è una caratteristica di MioMore Desktop che consente di creare delle note di spesa (formato .csv) basate sul chilometraggio e sul consumo stimato di carburante registrato dal Mio.

Start → Tutti i programmi → Mio → MioMore Desktop → Rapporto chilometraggio

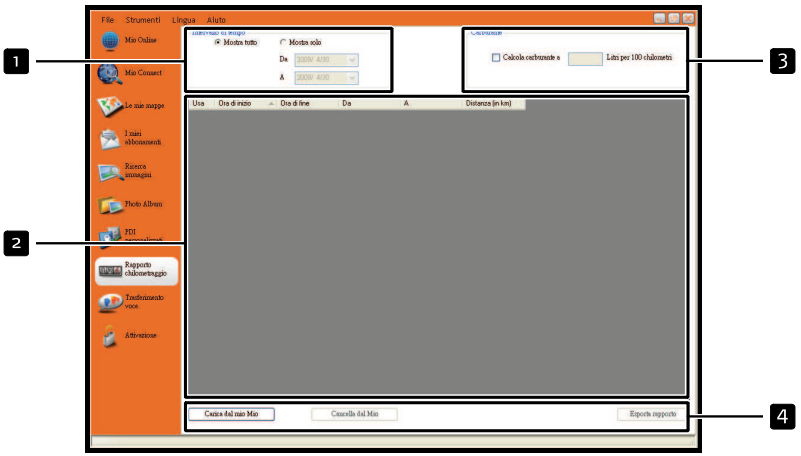

	Elemento	Descrizione
1	**Intervallo di tempo**	Specifica il periodo di tempo per il quale verrà creato il rapporto sul chilometraggio. Selezionare **Mostra tutto** per includere tutto il chilometraggio registrato.
2	**Pannello del rapporto**	mostra i registri dei viaggi.
3	**Carburante**	Selezionare per includere la quantità (stimata) di carburante usata per il chilometraggio registrato. Se si è selezionata questa opzione, specificare il numero di miglia percorse al gallone o di chilometri percorsi al litro.
4	**Pulsanti per i dati del rapporto**	Fare clic per immettere dati dal Mio o esportarli in un rapporto (.csv).

Per impostare le preferenze di registrazione nel Mio, vedere “Registrazione dati 4/4” a pagina 75.

Come si immettono i dati dei viaggi?

1. Nella sezione **Intervallo di tempo**, selezionare *Mostra tutto*.
2. Selezionare la casella di controllo **Calcola carburante**, quindi immettere il numero di miglia percorse al gallone o di chilometri percorsi al litro.
3. Nella sezione **Dati rapporto**, fare clic su **Carica da dispositivo**.
   Viene visualizzata la barra di avanzamento *Trasferimento registro*.

A questo punto è possibile visualizzare tutti i registri dei viaggi nella sezione **Pannello del rapporto**.

Come si esporta il rapporto di chilometraggio?

1. Selezionare un registro di viaggio dalla sezione Pannello del rapporto.
2. Nella sezione **Dati rapporto**, fare clic su **Esporta rapporto** .
   Si apre la finestra di dialogo *Apri*.
3. Selezionare un percorso per il file nell'unità locale o di rete, immettere un nome per il rapporto del chilometraggio, quindi fare clic su **Salva**.

Nota: il rapporto del chilometraggio viene salvato in formato .csv.

È possibile visualizzare il rapporto facendo clic sul file.

Come si eliminano i registri di viaggio dal Mio?

1. Selezionare un registro di viaggio dalla sezione Pannello del rapporto.
2. Nella sezione dei **pulsanti per i dati del rapporto**, fare clic su *Elimina da dispositivo*.
3. Fare clic su **Sì** per eliminare tutti i registri di viaggio.

Preferenze di Rapporto chilometraggio

Strumenti → Opzioni → Rapporto chilometraggio

Completare una delle operazioni seguenti:

Se si desidera ...	Procedere come segue
ricevere un'avvertenza quando i registri del chilometraggio vengono eliminati dal dispositivo	selezionare la casella di controllo **Avvisami quando vengono eliminati tutti i file di registro dal Mio**.
calcolare la preferenza di risparmio carburante in base alla distanza per volume	selezionare l'opzione **Distanza per volume**.
calcolare la preferenza di risparmio carburante in base al volume per distanza	selezionare l'opzione **Volume per distanza**.

Trasferimento voce

L'applicazione Trasferimento voce forma parte di MioMore Desktop e consente di installare o rimuovere file vocali.

I file vocali occupano spazio nella memoria interna del Mio. Se non si usa un file vocale, è possibile rimuoverlo per liberare spazio. Se necessario, sarà in seguito possibile reinstallarlo nel Mio.

Start → Tutti i programmi → Mio → MioMore Desktop → Trasferimento voce

Come si installa un file vocale?

Nella sezione *File vocali disponibili*, selezionare il file vocale che si desidera installare, quindi fare clic su **Installa voci selezionate**.

Come si rimuove un file vocale?

Nella sezione *File vocali disponibili*, selezionare il file vocale che si desidera rimuovere, quindi fare clic su **Elimina voci selezionate**.

Come si effettua una copia di sicurezza del Mio?

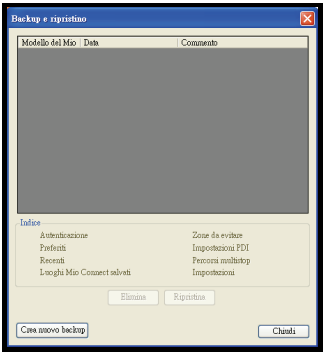

È possibile salvare copie di sicurezza delle seguenti informazioni e successivamente ripristinarle nel Mio:

- Preferiti e Casa mia
- Preferenze, comprese quelle di Punti di Interesse e NavPix™
- Viaggi multistop
- Luoghi recenti

Come si effettua una copia di sicurezza del Mio?

1. *Strumenti* → *Backup e ripristino*
   Si apre la finestra Backup & ripristino.
2. Fare clic su **Nuovo backup**.
   Si apre la finestra *Crea nuovo backup*.
3. Selezionare i dati che si desidera salvaguardare, quindi immettere una descrizione per il backup nel campo **Descrizione**.
4. Fare clic su **OK**.
   Si chiude la finestra *Nuovo backup* e il backup viene salvato nel computer. Il backup viene visualizzato nella schermata Backup & ripristino.

Come si ripristina un backup nel Mio?

1. *Strumenti* → *Backup e ripristino*
   Si apre la finestra Backup & ripristino.
2. Selezionare il backup dall'elenco, fare clic su **Ripristino**, quindi fare clic su **OK**.
   Il backup verrà ripristinato nel Mio.

Come si elimina un backup?

1. *Strumenti* → *Backup e ripristino*
   Si apre la finestra Backup & ripristino.
2. Selezionare il backup da eliminare dall'elenco.
3. Fare clic su **Elimina**, quindi su **OK**.
   Il backup viene eliminato.

Riferimenti

Risoluzione dei problemi

Nota: qualora si riscontrasse un problema che non si riesce a risolvere, contattare un centro assistenza autorizzato.

Problemi	Soluzioni
Il dispositivo non si accende quando si utilizza l'alimentazione della batteria.	La carica residua della batteria potrebbe non essere sufficiente per far funzionare Mio. Ricaricare la batteria.
Lo schermo risponde lentamente.	Accertarsi che la batteria non si stia esaurendo. Se il problema persiste, resettare Mio.
Lo schermo si blocca.	Resettare Mio. (Vedere "Spegnimento e reset hardware" per le informazioni.)
Lo schermo è illeggibile.	Accertarsi che la retroilluminazione del display sia impostata ad una luminosità sufficiente.
Impossibile stabilire il collegamento con il computer.	Accertarsi che sia Mio che il computer siano accesi, prima di tentare di stabilire un collegamento. Assicurarsi che il cavo sia inserito correttamente sia nella porta USB del computer che in quella di Mio. Collegare il cavo USB direttamente al computer (non farlo passare attraverso un hub USB). Resettare Mio prima di collegare il cavo. Disconnettere sempre Mio prima di riavviare il computer.

Punti di Interesse

Icona	Descrizione	Icona	Descrizione
	Accesso aeroportuale		Aeroporto
	Parco divertimenti		Centro artistico o culturale
	Banca		Spiaggia
	Rampa di imbarco		Autosoccorso, autofficina
	Edificio		Campeggio
	Concessionario di automobili		Parcheggio roulotte
	Bancomat		Casinò
	Centro sociale		Chiesa
	Cinema		Centro città
	Istituto superiore o Università		Azienda
	Auditorium, Centro concerti, teatro lirico		Centro per riunioni, Centro per esposizioni
	Palazzo di giustizia		Centro culturale
	Dentista		Medico
	Enoteca		Ambasciata
	Prontosoccorso		Terminal traghetti
	Vigili del fuoco		Posto di frontiera
	PDI generali		Campo da golf
	Ufficio governativo		Ospedale/policlinico
	Albergo o motel		Palazzetto del ghiaccio
	Attrazione turistica importante		Centro ricreativo, Centro sportivo
	Biblioteca		Cimitero militare
	Monumento		Valico
	Vetta		Museo
	Vita notturna		Parcheggio pubblico
	Parcheggio con zona ricreativa		Distributore di Benzina
	Farmacia		Luogo di culto
	Stazione di polizia		Ufficio postale

Icona	Descrizione	Icona	Descrizione
	Stazione ferroviaria		Autonoleggio
	Piazzola di sosta		Zona ristorante
	Punto panoramico		Istituto scolastico
	Negozio		Centro commerciale
	Stadio		Piscina
	Campo da tennis		Teatro
	Ufficio del turismo		Agenzia di viaggi
	Autoricambi		Veterinario
	Sport acquatici		Azienda vinicola
	Darsena per panfili		Giardino zoologico (zoo)

Punti di Interesse con marchi registrati

Su alcune mappe sono disponibili PDI con marchi registrati. Si tratta di noti ristoranti, fornitori di alloggiamento, attrazioni turistiche, stazioni di servizio, ecc. Di solito l'icona mostra il logo aziendale.

Categorie di Punti di Interesse della Mio

Icona	Descrizione
	Destinazione preferita
	Viaggio multistop
	Casa mia
	NavPix™

Categorie di Punti di Interesse dietro abbonamento

Icona	Descrizione
	Autovelox - luce rossa
	Autovelox (media)
	Autovelox (mobile)
	Autovelox

Traffico e altri eventi TMC

Nota: Le informazioni sul traffico sono disponibili solo su modelli selezionati e solo in alcuni paesi selezionati.

Ogni evento TMC è assegnato a una di nove categorie. Quando si riceve un evento, compare una delle seguenti icone:

Evento	Evento evitato	Tipo di messaggio	Descrizione dell'evento
		Pericolo	Vi è una situazione pericolosa sul percorso; ad esempio, ci sono persone sulla carreggiata.
		Traffico	Qualsiasi evento che causi un ritardo sul percorso.
		Tempo	Le condizioni meteorologiche influiscono negativamente sul percorso; ad esempio, c'è ghiaccio sulla carreggiata.
		Avvertenze	Sul percorso vi è una situazione della quale è meglio essere consapevoli, anche se non è abbastanza grave da potersi considerare pericolosa; ad esempio, è avvenuto un incidente di minore entità.
		Previsioni	Si prevede il verificarsi di un evento sul percorso.
		Restrizioni	Il flusso del traffico è limitato sul percorso; ad esempio, è stata chiusa una corsia di un'autostrada.
		Tratto libero	Un evento di traffico che è ora terminato.
		Informazioni	Tutti gli altri eventi.
		Cantiere stradale	Vi è un cantiere stradale sul percorso.

Se un evento relativo a *traffico* o *tratto libero* presenta una deviazione raccomandata, compaiono le seguenti icone:

Evento	Evento evitato	Tipo di messaggio	Descrizione dell'evento
		Deviazione traffico	Un evento di traffico per il quale si raccomanda una deviazione.
		Ricalcola tratto libero	Un evento di tratto libero per il quale si raccomanda un ricalcolo del percorso.

Nota: le icone relative agli eventi evitati vengono mostrate solo sulla *mappa in 2D* e sulla *mappa in 3D*, nel luogo dell'evento.

PDI relativi agli autovelox

I prodotti della Mio sono stati progettati come ausilio ad una guida più sicura. È possibile che si ricevano messaggi che richiamano l'attenzione sulla posizione degli autovelox, ciò che consentirà di controllare la velocità quando si passa attraverso queste zone. La Mio non garantisce la disponibilità di dati relativi a tutti i tipi e a tutte le posizioni degli autovelox, poiché è possibile che tali apparecchi vengano tolti o cambiati di posizione, o che ne vengano installati di nuovi. La Mio non approva il superamento dei limiti di velocità né la mancata osservanza delle norme locali in materia di traffico. È responsabilità dell'utente procedere in ogni momento entro il limite di velocità indicato e guidare con precauzione. La Mio NON si assume alcuna responsabilità di alcun tipo per i casi in cui l'utente venga multato o gli vengano sottratti punti dalla patente a causa dell'utilizzo del presente dispositivo. La Mio non garantisce l'accuratezza esplicita o implicita dei dati presenti nella banca dati. Nel caso in cui all'utente venga comminata una multa o qualsiasi altra penalità per aver superato i limiti di velocità o aver infranto una norma di traffico, o per essere rimasto coinvolto in un incidente, la Mio non può essere ritenuta responsabile per danni di alcun tipo. In alcuni Paesi, è possibile che le informazioni relative agli autovelox si trovino in conflitto con la legge e/o le norme locali. È responsabilità dell'utente sincerarsi che l'utilizzo di tali informazioni sia conforme alla legge e/o alle norme locali. Utilizzo a proprio rischio.

Declinazione di responsabilità

Queste informazioni possono subire modifiche senza preavviso a causa del continuo sviluppo del prodotto. La Mio non garantisce che il presente documento sia privo d'errori. Le schermate e le altre presentazioni mostrate in questo manuale dell'utente possono differire dalle schermate effettive generate dal prodotto reale. Tutte queste differenze sono di secondaria importanza: il prodotto reale fornirà sostanzialmente la funzionalità descritta così come viene presentata nel manuale dell'utente.

Conformità

Nota: Per le finalità collegate alla identificazione richiesta dalla legge, alla serie Moov M300- è assegnato il numero di modello N254 ed alla serie Moov M400- è assegnato il numero di modello N255.

CE

Il produttore non si assume alcuna responsabilità per le interferenza ai segnali radiofonici o televisivi causate da modifiche non autorizzate del presente dispositivo. Tali modifiche potrebbero invalidare il diritto dell'utente a far uso del dispositivo.

Le etichette applicate all'esterno del Mio indicano le norme cui il modello è conforme. Leggere le etichette del Mio e fare riferimento alle corrispondenti dichiarazioni riportate in questo capitolo. Alcuni avvisi riguardano solo modelli specifici.

I prodotti con contrassegno CE sono conformi alla Direttiva & riguardante le apparecchiature radio e le apparecchiature terminali di telecomunicazione (R&TTE) (1999/5/EC), alla Direttiva sulla compatibilità elettromagnetica (2004/108/EC) e alla Direttiva sulla bassa tensione (2006/95/EC) emesse dalla Commissione della Comunità Europea. La conformità con queste direttive implica l'osservanza delle seguenti norme europee:

EN 301 489-1: Compatibilità elettromagnetica e questioni relative allo spettro delle radiofrequenze (ERM), Norma di compatibilità elettromagnetica (CEM) per apparecchiature e servizi radio; Parte 1: requisiti tecnici comuni.

EN 301 489-17: Compatibilità elettromagnetica e questioni relative allo spettro delle radiofrequenze (ERM), Norma di compatibilità elettromagnetica (CEM) per apparecchiature e servizi radio; Parte 17: condizioni specifiche per sistemi di trasmissione a banda larga da 2,4 GHz e dispositivi RLAN ad alto rendimento da 5 GHz.

EN 55022: Caratteristiche dei radiodisturbi

EN 55024: Caratteristiche dell'immunità

EN 61000-3-2: Limiti delle emissioni di correnti armoniche

EN 61000-3-3: Limitazione delle fluttuazioni e instabilità della tensione nel sistema di alimentazione a bassa tensione

IEC 60950-1:2001: Sicurezza dei prodotti

Il produttore declina ogni responsabilità per le modifiche apportate dall'utente e per le conseguenze delle stesse, che potrebbero alterare la conformità del prodotto al contrassegno CE.

Con la presente Mio Technology dichiara che questo N254/N255 è conforme ai requisiti essenziali ed alle altre disposizioni pertinenti stabilite dalla direttiva 1999/5/CE.

Il software è basato in parte sul lavoro dell'Independent JPEG Group.

L'applicazione software usa versioni modificate di Minimal XML Library, Flickr Library e Python Library. Le librerie e l'uso delle stesse sono coperti dalla licenza GNU Lesser General Public (www.gnu.org/licenses/lgpl.html).

Il codice sorgente modificato è disponibile ai seguenti URL:

- Minimal XML Library: http://download.mio.com/opensource/gnu/mxml.zip
- Flickr Library: http://download.mio.com/opensource/gnu/FlickrNet.zip
- Python Library: http://download.mio.com/opensource/gnu/python25.zip

Diritti di autore

© 2009 MiTAC International Corporation. Mio è un marchio registrato di MiTAC International Corporation e viene usato su licenza di Mio Technology Limited. Tutti i diritti riservati.

Il software contiene informazioni di proprietà della MiTAC International Corporation, viene fornito con un accordo di licenza che comprende restrizioni sull'uso e la divulgazione ed è protetto dalla legge in materia di diritti d'autore. È proibita la decompilazione del software.

Nessuna parte della presente pubblicazione può essere riprodotta, memorizzata in un sistema di ricerca né trasmessa, in nessuna forma e con nessun mezzo, elettronico, meccanico, tramite fotocopia, registrazione o altro, senza il previo consenso scritto di Mio.

Back-On-Track, Drive-Away, MioMore Desktop, Mio Connect, **NavPix**™, MioMap e Turn-by-Turn sono marchi commerciali o marchi registrati di MiTAC International Corporation e vengono usati su licenza da Mio Technology Limited. Tutti i diritti riservati.

Microsoft Windows, Windows Vista e Microsoft Internet Explorer sono marchi registrati o marchi di Microsoft Corporation negli Stati Uniti e/o altri Paesi. Tutti i diritti riservati.

Il marchio e i logotipi della parola *Bluetooth* sono di proprietà della Bluetooth SIG, Inc. e l'uso fattone dalla Mio Technology Limited è dietro licenza.

Location Identifiers © 2005 International Air Transport Association.

POI Data © 2007 InfoUSA.

RDS-TMC Traffic Information Services France © ViaMichelin 2008

Tutti gli altri marchi e marchi registrati appartengono ai rispettivi proprietari.

Pubblicato in Nuova Zelanda.

Per ulteriori informazioni

Assistenza on-line

Per ottenere aiuto e assistenza per i prodotti Mio 24 ore su 24 e 7 giorni alla settimana, visitare il nostro sito web di assistenza tecnica all'indirizzo: www.mio.com

Mio Club

È possibile iscrivere il Mio al Mio Club, una sezione del nostro sito web dedicata esclusivamente ai possessori di prodotti per la navigazione Mio: www.mio.com

In qualità di membro iscritto al Mio Club, si ha accesso al database degli autovelox, agli aggiornamenti del software, ad una newsletter regolare, a suggerimenti, FAQ e altro ancora.